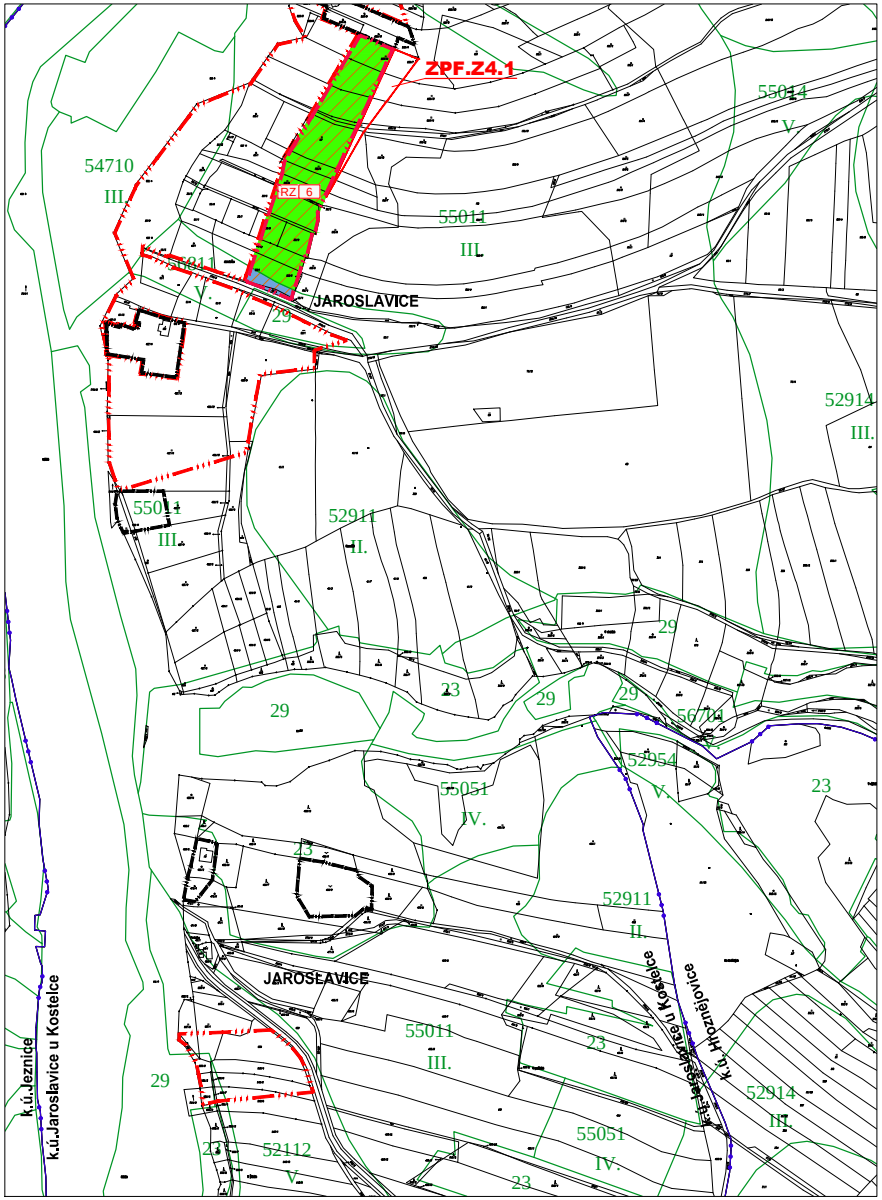
ZPF.Z4.1
RZ 6
54710
III.
55014
V.
55011
III.
52911
V.
JAROSLAVICE
29
52914
III.
55011
III.
52911
II.
29
23
29
29
56701
52954
V.
55051
IV.
23
23
52911
II.
JAROSLAVICE
55011
III.
23
29
52914
III.
55051
IV.
23
23
52112
V.
k.ú. Jeznice
k.ú. Jaroslavice u Kostelce
k.ú. Jaroslavice u Kostelce
k.ú. Hroznějovice

katastrální území JAROSLAVICE U KOSTELCE

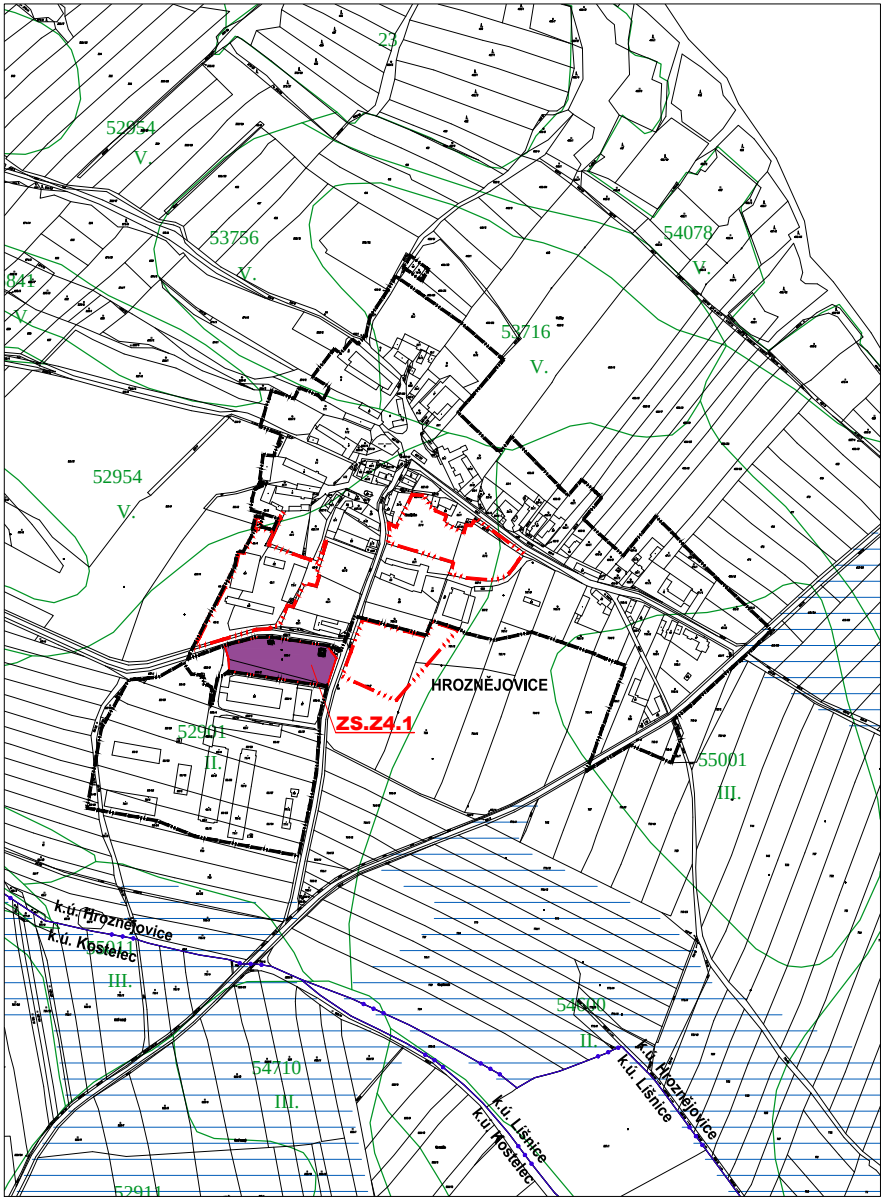
23
52954
V.
53756
V.
54078
V.
841
V.
52716
V.
52954
V.
HROZNĚJOVICE
ZS.Z4.1
52911
II.
55001
III.
k.ú. Hroznějovice
k.ú. Kostelec
55011
III.
54600
II.
54710
III.
52911
k.ú. Hroznějovice
k.ú. Lišnice
k.ú. Lišnice
k.ú. Kostelec

katastrální území HROZNĚJOVICE

52954
V.
53755
V.
52951
IV.
29
54084
52954
V.
52914
III.
V.

katastrální

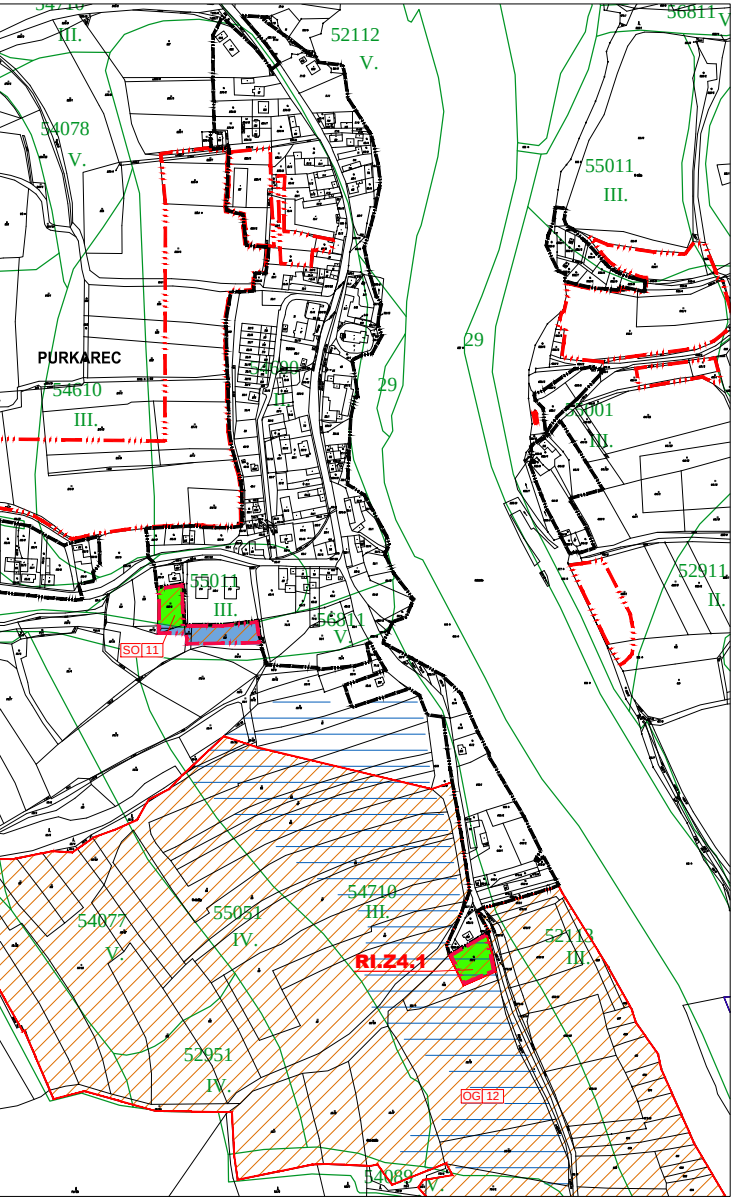
PURKAREC
RI.Z4.1
SO 11
OG 12
52112
V.
54078
V.
54610
III.
55011
III.
56811
V.
54710
III.
55051
IV.
54077
V.
52951
IV.
52112
IV.
54089
29
55001
III.
52911
II.

ní území PURKAREC

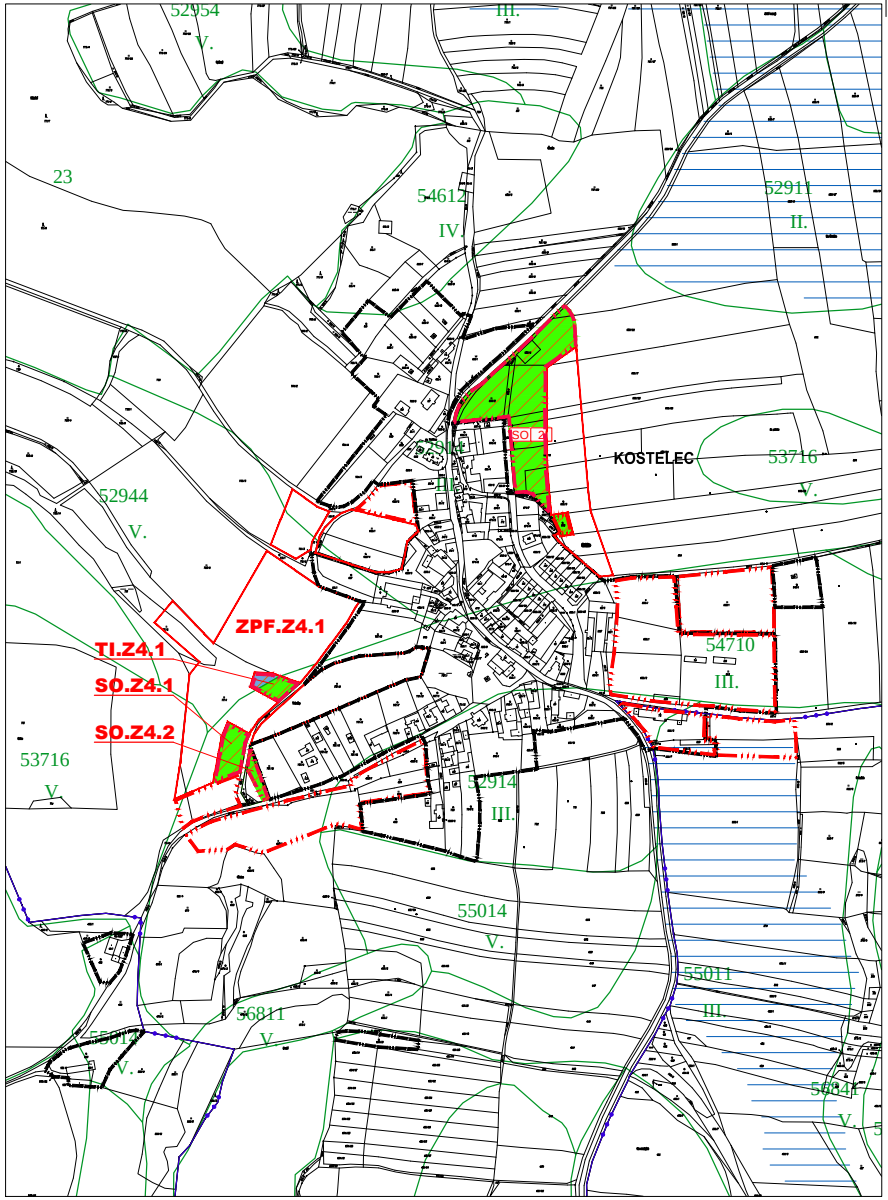
KOSTELEC
ZPF.Z4.1
TI.Z4.1
SO.Z4.1
SO.Z4.2
SO 2
52954
V.
23
54612
IV.
52911
II.
52944
V.
53716
V.
54710
III.
52914
III.
55014
V.
55011
III.
56811
V.
56841
V.

katastrální území KOSTELEC

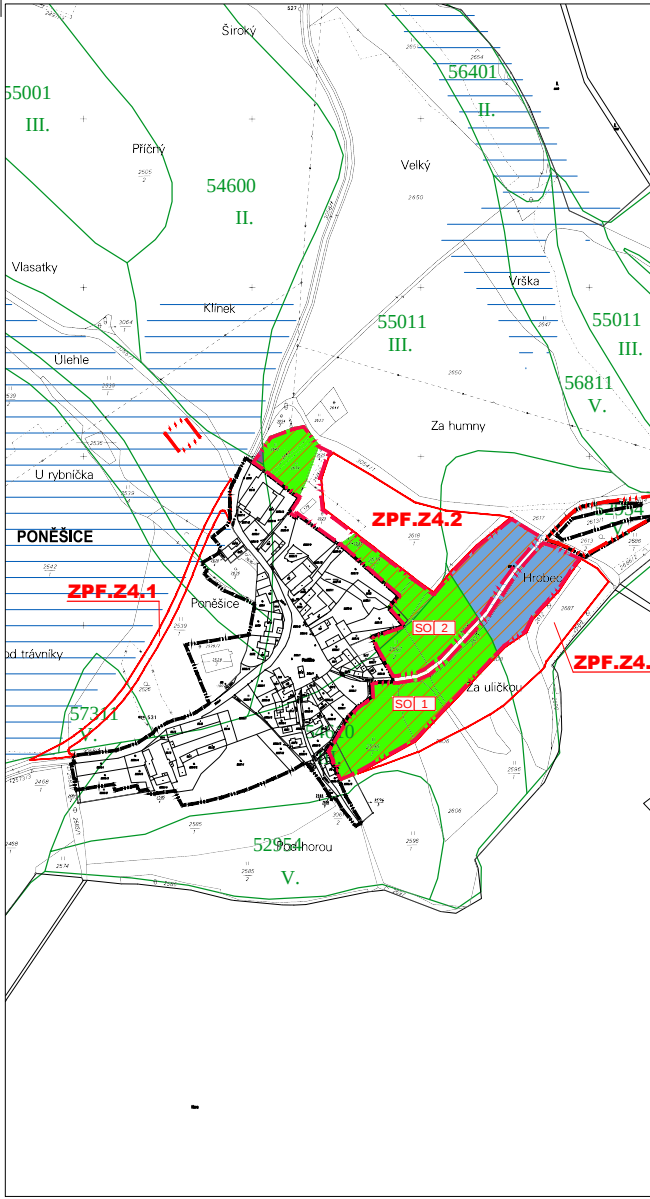
PONĚŠICE
ZPF.Z4.1
ZPF.Z4.2
ZPF.Z4.
SO 1
SO 2
Široký
Příčný
Velký
Vlasatky
Klínek
Úlehle
U rybníčka
Vrška
Za humny
Hrobec
Za uličkou
Poněšice
Pod horou
od trávníky
55001
III.
54600
II.
56401
II.
55011
III.
55011
III.
56811
V.
57311
V.
52954
V.

katastrální území PONĚŠICE

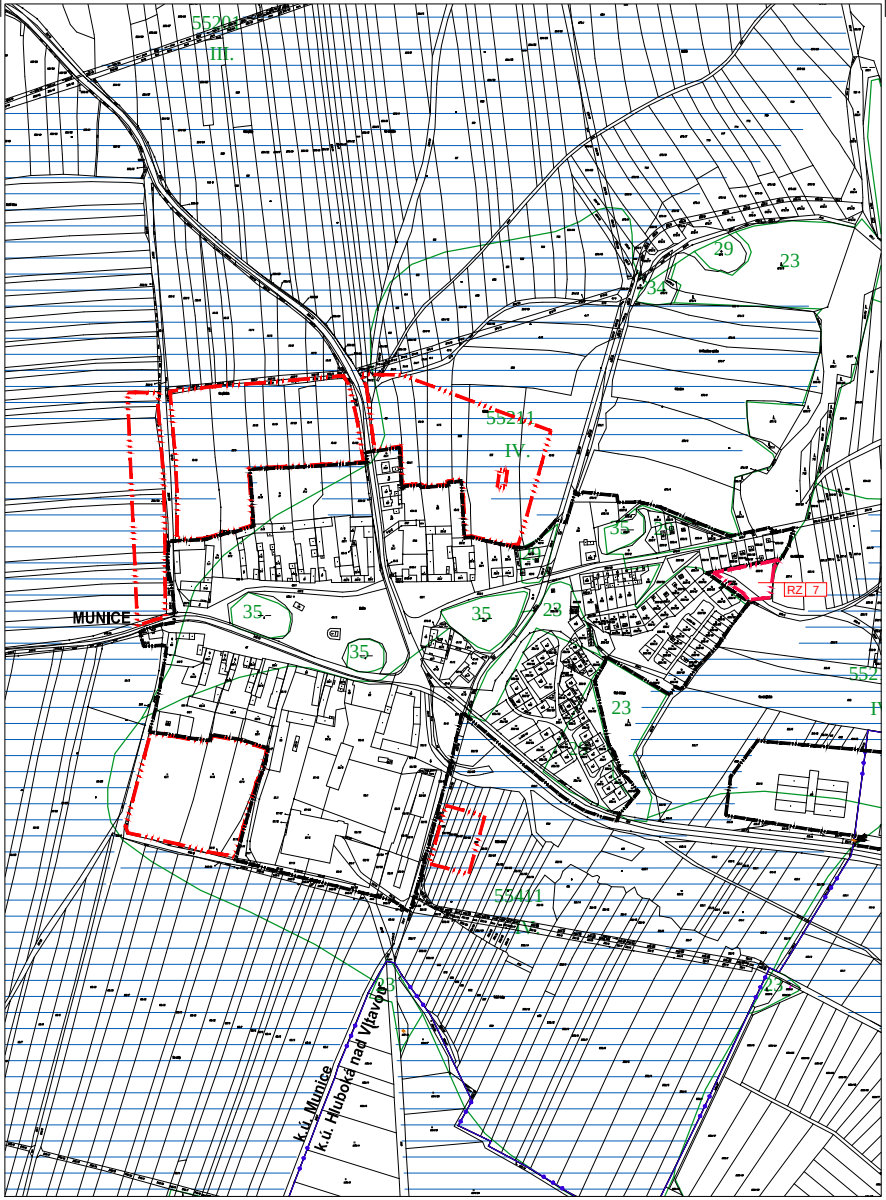
55201
III.
29
23
34
55241
IV.
35
RZ 7
MUNICE
35
35
23
23
552
55411
23
k.ú. Munice
k.ú. Hluboká nad Vltavou

katastrální území MUNICE

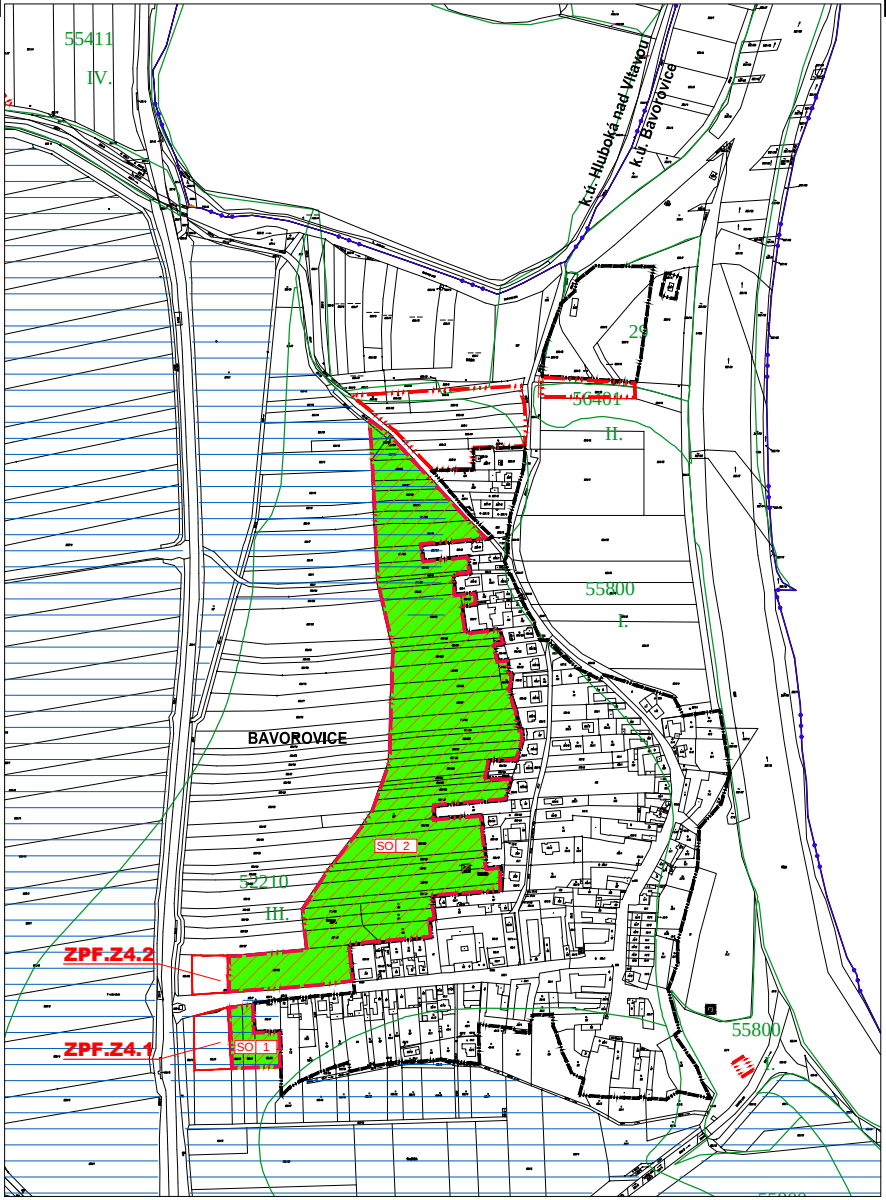
55411
IV.
k.ú. Hluboká nad Vltavou
k.ú. Bavorovice
29
50404
II.
55800
I.
BAVOROVICE
SO 2
52210
III.
ZPF.Z4.2
ZPF.Z4.1
SO 1
55800

katastrální území BAVOROVICE

LEGENDA

HRANICE A ZNAČENÍ

k.ú.PURKAREC	HRANICE A POPIS KATASTRÁLNÍHO ÚZEMÍ
▬	HRANICE ZASTAVĚNÉHO ÚZEMÍ
▬	HRANICE ZASTAVITELNÉ PLOCHY DLE ÚP NEŘEŠENÉ ZMĚNOU
▬	HRANICE ZASTAVITELNÉ PLOCHY DOTČENÉ ZMĚNOU č.4
SO 11	POPIS PLOCH STABILIZOVANÉHO ÚZEMÍ DOTČENÉ ZMĚNOU ÚP č.4
SO.Z4.1	POPIS ZASTAVITELNÝCH PLOCH VYMEZENÝCH DLE ZMĚNY č.4 ÚP

OCHRANA ZPF A PUPFL

STABILIZOVANÉ PLOCHY	
—	HRANICE BPEJ
52112	KÓD BPEJ
V.	TŘÍDA OCHRANY
I.	I. TŘÍDA OCHRANY
II.	II. TŘÍDA OCHRANY
III.	III. TŘÍDA OCHRANY
IV.	IV. TŘÍDA OCHRANY
V.	V. TŘÍDA OCHRANY
🟩	PLOCHY LESNÍ
🟦	PLOCHY VODNÍ A VODOHOSPODÁŘSKÉ
☰	MELIORACE
☐	OSTATNÍ PLOCHY
▨	PLOCHY VYHODNOCENÉ V RÁMCI ÚP HLUBOKÁ NAD VLTAVOU

Záznam o účinnosti

Vydávající správní orgán:	Pořizovatel:	Zpracovatel:
Zastupitelstvo města Hluboká nad Vltavou Usnesení č. Ing. Tomáš Jirsa, starosta obce	Městský úřad Hluboká nad Vltavou Odbor stavební a stavební úřad Oprávněná úřední osoba pořizovatele: Ing. Petr Smrčka, vedoucí OSSÚ MÚ	Sixta Architekt, spol. s r.o. Nová 1997/24, 370 01 České Budějovice Ing. arch. Dagmar Polcarová autorizovaný architekt ČKA, 00102
Podpis a otisk úředního razítka:	Podpis a otisk úředního razítka:	Podpis a otisk razítka:
Datum nabytí účinnosti:		

ZMĚNA č.4 ÚP HLUBOKÁ NAD VLTAVOU

POŘIZOVATEL:	Městský úřad Hluboká nad Vltavou, odbor stavební a stavební úřad
OBJEDNATEL:	Město Hluboká nad Vltavou
ZPRACOVATEL:	Sixta Architekt, spol. s r.o. Nová 1997/24, 370 01 České Budějovice IČ: 050 17 335

FORMÁT: 11xA4	MĚŘÍTKO:1:5 000	STUPEŇ:	DATUM: květen 2018	PARÉ:
SOUBOR: z_013-1-16_zpf-čistopis_18-05-21.dwg		Č. ZAKÁZKY: AU.013.3-16		

NÁZEV VÝKRESU:
VÝKRES PŘEDPOKLÁDANÝCH ZÁBORŮ ZPF A PUPFL
k.ú.JAROSLAVICE U KOSTELCE, k.ú. JEZNICE, k.ú. HROZNĚJOVICE, k.ú. PURKAREC,
k.ú. KOSTELEC, k.ú. LÍŠNICE, k.ú. PONĚŠICE, k.ú. MUNICE, k.ú. BAVOROVICE

ČÍSLO VÝKRESU:
II.3.A