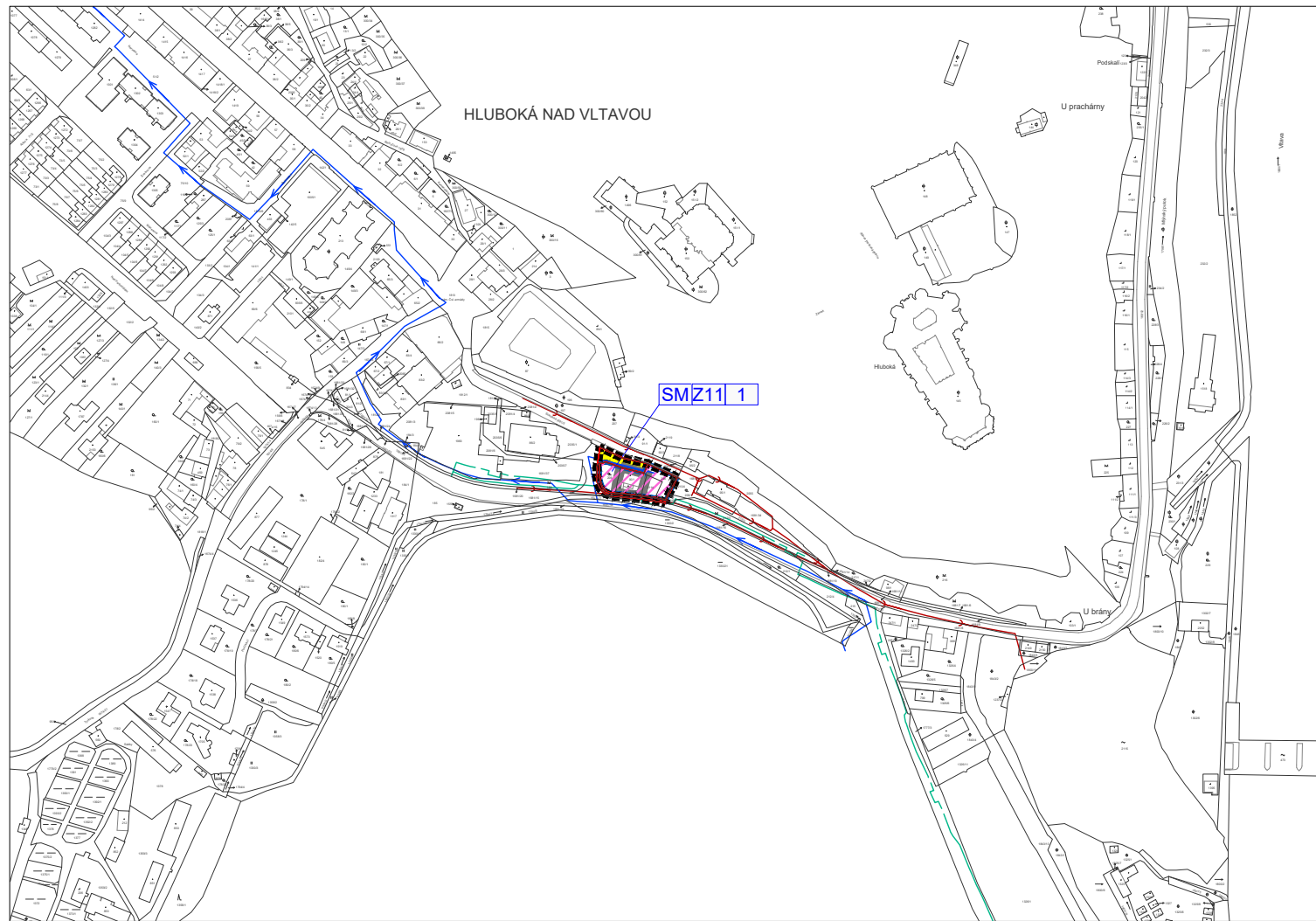


ZMĚNA č. 11 ÚP HLUBOKÁ NAD VLTAVOU

I.2. HLAVNÍ VÝKRES

M 1:5000

Katastrální území: Hluboká nad Vltavou




© 2020 ČÚZK (Digitální katastrální mapa 08/2020)

PLOCHY S ROZDÍLNÝM VYUŽITÍM ÚZEMÍ

STABILIZOVANÉ
PLOCHY

NAVRŽENÉ
PLOCHY

 PLOCHY SMÍŠENÉ OBYTNÉ
městské

DOPRAVNÍ INFRASTRUKTURA

STAV



SILNICE II. TŘÍDY

MÍSTNÍ KOMUNIKACE

TECHNICKÁ INFRASTRUKTURA

ZÁSOBOVÁNÍ PLYNEM

STAV



STŘEDOTLAKÝ PLYNOVOD

VODOHOSPODÁŘSKÉ ŘEŠENÍ

STAV



VODOVOD

KANALIZACE JEDNOTNÁ

LEGENDA

VYMEZUJÍCÍ HRANICE



HRANICE ŘEŠENÉHO ÚZEMÍ ZMĚNY č. 11



HRANICE PLOCH S ROZDÍLNÝM ZPŮSOBEM VYUŽITÍ



HRANICE PLOCH PŘESTAVBY

INFORMATIVNÍ ÚDAJE



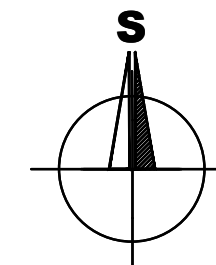
OZNAČENÍ VYUŽITÍ PLOCH



ČÍSELNÉ OZNAČENÍ NAVRŽENÝCH PLOCH/ OZNAČENÍ ZMĚNY ÚP



PAMÁTKOVĚ CHRÁNĚNÉ OBJEKTY



ZÁZNAM O ÚČINNOSTI

Vydávající správní orgán:

ZASTUPITELSTVO MĚSTA HLUBOKÁ NAD VLTAVOU

Datum nabytí účinnosti

změny ÚP:

Požizovatel:

MÚ HLUBOKÁ NAD VLTAVOU

jméno a příjmení:

ING. PETR SMRČKA

funkce:

VEDOUCÍ OSSÚ MÚ HLUBOKÁ NAD VLTAVOU

Otisk úředního razítka pořizovatele:

podpis:

BRŮHA A KRAMPERA, ARCHITEKTI, spol. s r. o.
PROJEKČNÍ A INŽENÝRSKÁ KANCELÁŘ, VODNÍ 12/42, 370 06 Č.BUDĚJOVICE tel:387425213 info@bkarchitekti.cz

	VEDOUCÍ PROJEKTANT	ZODPOVĚDNÝ PROJEKTANT	KRESLIL
	ING. ARCH. JIŘÍ BRŮHA	ING. ARCH. JIŘÍ BRŮHA	IVA KRÝCHOVÁ
	POŘIZOVATEL MÚ HLUBOKÁ NAD VLTAVOU		

AKCE	ZMĚNA č. 11 ÚP HLUBOKÁ NAD VLTAVOU			ČÍSLO VÝKRESU 1.2.
VÝKRES I.2. HLAVNÍ VÝKRES				ČÍSLO PARÉ
STUPEŇ nZM	MĚŘÍTKO 1:5 000	DATUM 11/2021		
FORMÁT 1 x A3	ČÍSLO ZAKÁZKY 20-046.2			