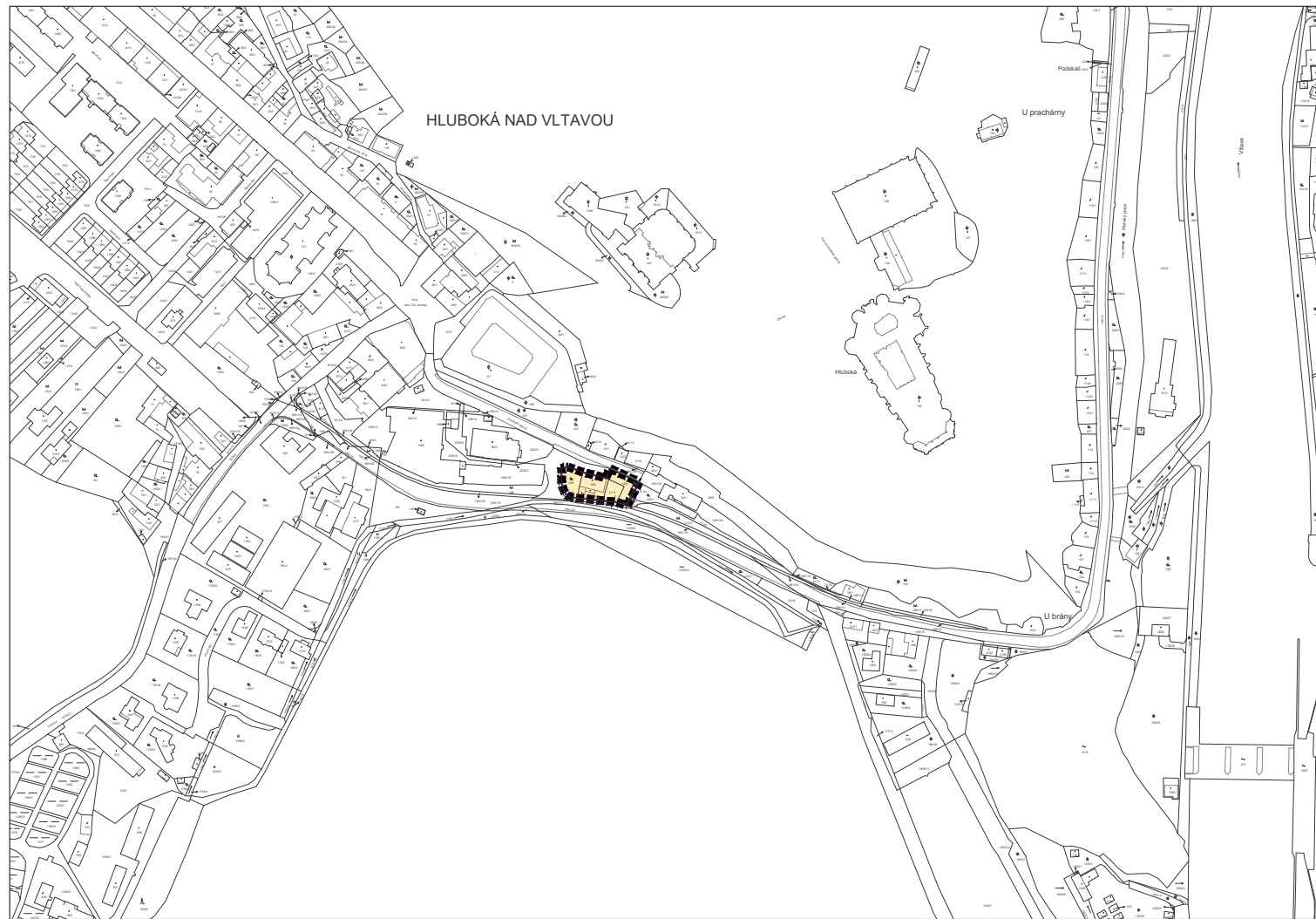


ODŮVODNĚNÍ ZMĚNY č. 17 ÚPnZ HLUBOKÁ NAD VLTAVOU - MĚSTO

II. 2. VÝKRES ŠIRŠÍCH VZTAHŮ

M 1:5000


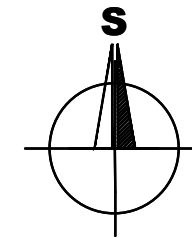
Katastrální území: Hluboká nad Vltavou



© 2020 ČÚZK (Digitální katastrální mapa 08/2020)

LEGENDA

HRANICE	
	HRANICE ŘEŠENÉHO ÚZEMÍ ZMĚNY č. 17 ÚPnZ
	PLOCHA PŘESTAVBY
	HRANICE PLOCH S ROZDÍLNÝM ZPŮSOBEM VYUŽITÍ
HRANICE	
	PLOCHA ZMĚNY Č. 17 ÚPnZ HLUBOKÁ NAD VLTAVOU - MĚSTO



ZÁZNAM O ÚČINNOSTI

Vydávající správní orgán: ZASTUPITELSTVO MĚSTA HLUBOKÁ NAD VLTAVOU	Datum nabytí účinnosti změny ÚPnZ:
Požizovatel: MÚ HLUBOKÁ NAD VLTAVOU jméno a příjmení: ING. PETR SMRČKA funkce: VEDOUCÍ OSSÚ MÚ HLUBOKÁ NAD VLTAVOU	Otisk úředního razítka pořizovatele:
podpis:	

BRŮHA A KRAMPERA, ARCHITEKTI, spol. s r. o.
PROJEKČNÍ A INŽENÝRSKÁ KANCELÁŘ, VODNÍ 12/42, 370 06 Č.BUDĚJOVICE tel:387425213 info@bkarchitekti.cz

	VEDOUCÍ PROJEKTANT	ZODPOVĚDNÝ PROJEKTANT	KRESLIL
	ING. ARCH. JIŘÍ BRŮHA	ING. ARCH. JIŘÍ BRŮHA	IVA KRÝCHOVÁ
POŘIZOVATEL MÚ HLUBOKÁ NAD VLTAVOU		IVA KRÝCHOVÁ	
AKCE	ZMĚNA č. 17 ÚPnZ HLUBOKÁ NAD VLTAVOU - MĚSTO		ČÍSLO VÝKRESU II.2.
VÝKRES II.2. VÝKRES ŠIRŠÍCH VZTAHŮ			ČÍSLO PARÉ
STUPEŇ nZM	MĚŘITKO 1:5 000	DATUM 11/2021	
FORMÁT 1 x A3	ČÍSLO ZAKÁZKY 20-047.2		