Územní plán Hluboká nad Vltavou

A

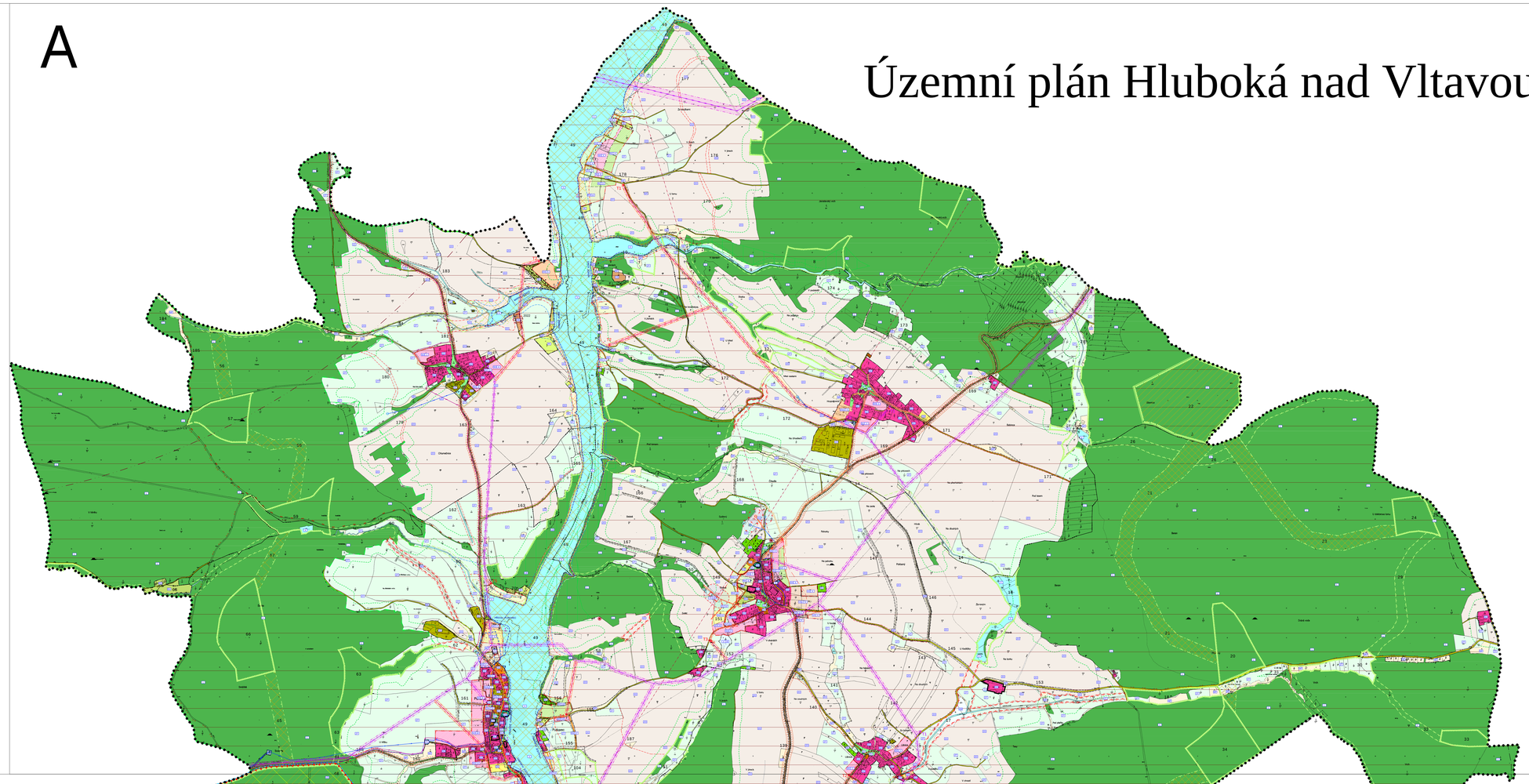

Územní plán HLUBOKÁ NAD VLTAVOU			
NÁZEV:	Územní plán		
STAVBA:	Hluboká nad Vltavou		
FÁZE STAVBY:	Z - ÚPD	Projekční ateliér MILOU	
MÍSTO:	Z - ÚPD	Ing. arch. Kateřina Šlapalová	
ARCHITEKT:	Z - ÚPD		
DATUM:	Červenec 2021		
FORMÁT:		LIST NÁVRHU:	
PŘÍLOHA Č.:	4A	PŘÍLOHA:	1

ZÁZNAM O ÚČINNOSTI		
POLY JEDNOT		
DŘÍVE ve dle §54 (§55)		
NOVĚ ve dle §54 (§55)		
DATUM VYDÁNÍ		
DATUM NABYTÍ ÚČINNOSTI		
Č.J.(NO)		

B

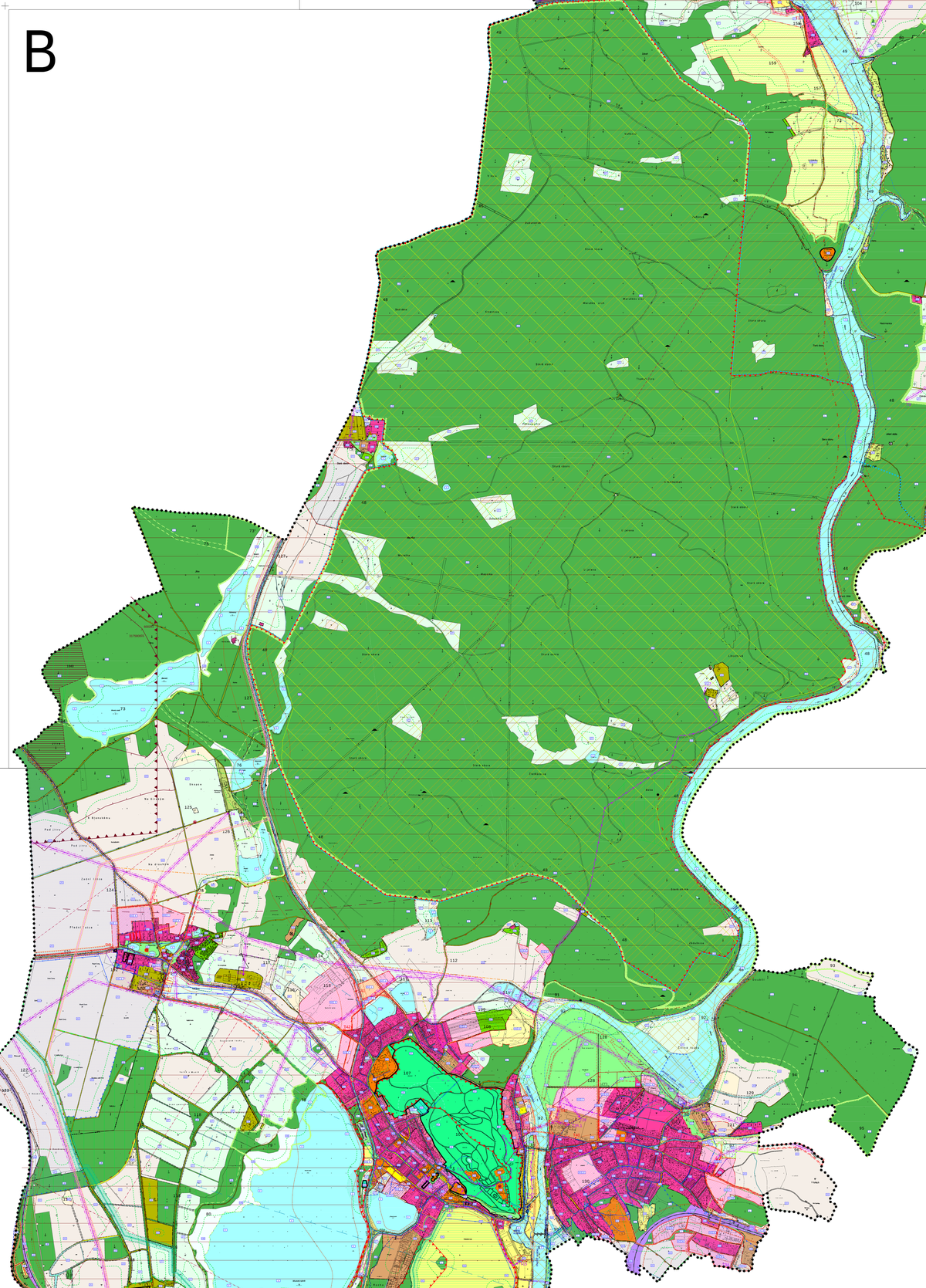

Územní plán HLUBOKÁ NAD VLTAVOU			
NÁZEV:	Územní plán		
STAVBA:	Hluboká nad Vltavou		
FÁZE STAVBY:	Z - ÚPD	Projekční ateliér MILOU	
MÍSTO:	Z - ÚPD	Ing. arch. Kateřina Šlapalová	
ARCHITEKT:	Z - ÚPD		
DATUM:	Červenec 2021		
FORMÁT:		LIST NÁVRHU:	
PŘÍLOHA Č.:	4B	PŘÍLOHA:	1

ZÁZNAM O ÚČINNOSTI		
POLY JEDNOT		
DŘÍVE ve dle §54 (§55)		
NOVĚ ve dle §54 (§55)		
DATUM VYDÁNÍ		
DATUM NABYTÍ ÚČINNOSTI		
Č.J.(NO)		

C

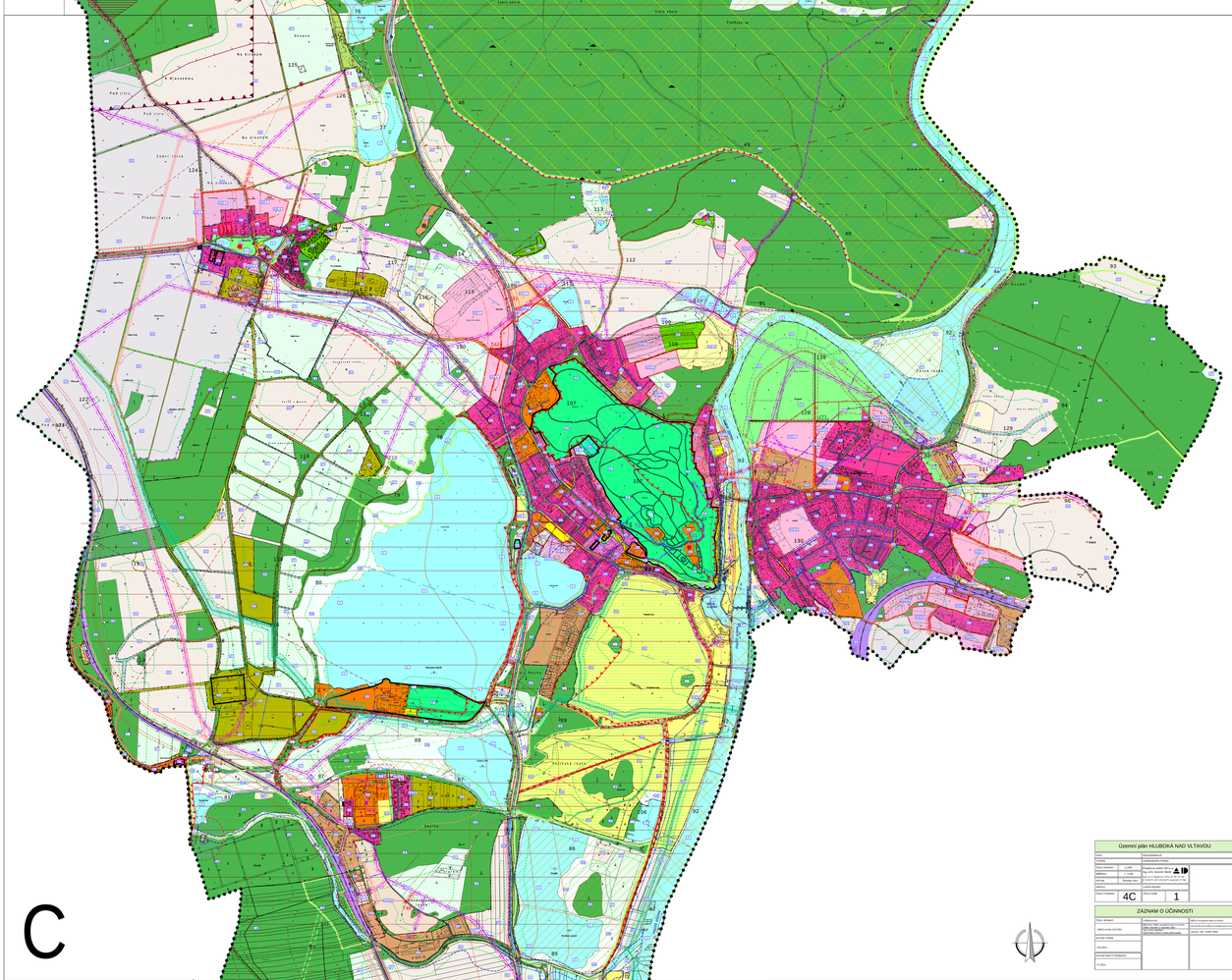

Územní plán HLUBOKÁ NAD VLTAVOU			
NÁZEV:	Územní plán		
STAVBA:	Hluboká nad Vltavou		
FÁZE STAVBY:	Z - ÚPD	Projekční ateliér MILOU	
MÍSTO:	Z - ÚPD	Ing. arch. Kateřina Šlapalová	
ARCHITEKT:	Z - ÚPD		
DATUM:	Červenec 2021		
FORMÁT:		LIST NÁVRHU:	
PŘÍLOHA Č.:	4C	PŘÍLOHA:	1

ZÁZNAM O ÚČINNOSTI		
POLY JEDNOT		
DŘÍVE ve dle §54 (§55)		
NOVĚ ve dle §54 (§55)		
DATUM VYDÁNÍ		
DATUM NABYTÍ ÚČINNOSTI		
Č.J.(NO)		

D

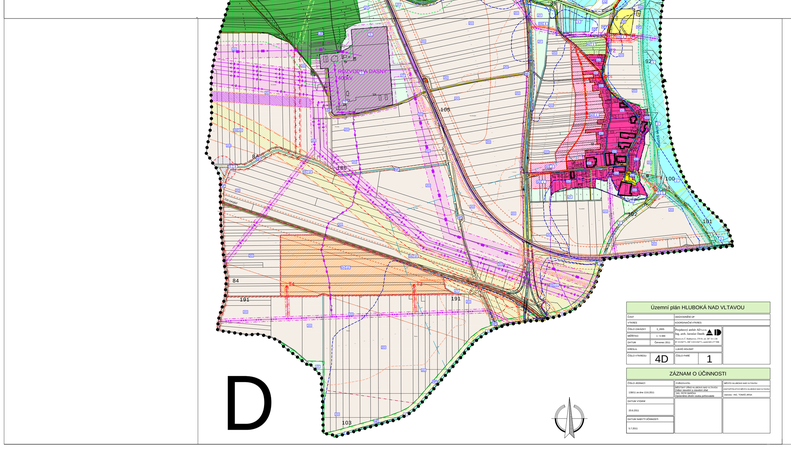

Územní plán HLUBOKÁ NAD VLTAVOU			
NÁZEV:	Územní plán		
STAVBA:	Hluboká nad Vltavou		
FÁZE STAVBY:	Z - ÚPD	Projekční ateliér MILOU	
MÍSTO:	Z - ÚPD	Ing. arch. Kateřina Šlapalová	
ARCHITEKT:	Z - ÚPD		
DATUM:	Červenec 2021		
FORMÁT:		LIST NÁVRHU:	
PŘÍLOHA Č.:	4D	PŘÍLOHA:	1

ZÁZNAM O ÚČINNOSTI		
POLY JEDNOT		
DŘÍVE ve dle §54 (§55)		
NOVĚ ve dle §54 (§55)		
DATUM VYDÁNÍ		
DATUM NABYTÍ ÚČINNOSTI		
Č.J.(NO)		

ÚZEMNÍ PLÁN

HLUBOKÁ NAD VLTAVOU

LEGENDA

PLOCHY S ROZDÍLNÝM VYUŽITÍM ÚZEMÍ

STABILIZOVANÉ PLOCHY | NOVÉ PLOCHY

- PLOCHY SMÍŠENÉ OBYTNÉ - ve stabilizovaných částech
- PLOCHY SMÍŠENÉ OBYTNÉ - ve stabilizovaných částech (OV2) - plocha přestavby ve zástavbě funkční plochy
- PLOCHY SMÍŠENÉ OBYTNÉ - rekreační
- PLOCHY BYDLENÍ - v rodinných domech
- PLOCHY OBČANSKÉHO VYBAVENÍ - veřejné infrastruktura, komerční zařízení
- PLOCHY OBČANSKÉHO VYBAVENÍ - veřejné infrastruktura, komerční zařízení (OV) - plocha přestavby ve zástavbě funkční plochy
- PLOCHY OBČANSKÉHO VYBAVENÍ - areály
- PLOCHY OBČANSKÉHO VYBAVENÍ - tělovýchovná a sportovní zařízení
- PLOCHY OBČANSKÉHO VYBAVENÍ - péče o zdraví
- PLOCHY OBČANSKÉHO VYBAVENÍ - hřbitovní zařízení
- PLOCHY VÝROBY A SKLADOVÁNÍ - výroba a skladování (V) - plocha přestavby ve zástavbě funkční plochy
- PLOCHY VÝROBY A SKLADOVÁNÍ - drobná výroba
- PLOCHY TECHNICKÉ INFRASTRUKTURY
- PLOCHY REZERVACE - pro veřejnou dopravní infrastrukturu
- PLOCHY PŘESTAVBY - na veřejnou dopravní infrastrukturu
- PLOCHY ZELENĚ - veřejná zeleň
- PLOCHY ZELENĚ - park
- PLOCHY VODY
- PLOCHY VODY - krajinný ráz - v zvláštním zájmu
- PLOCHY VODY - krajinný ráz - v zahrnutém zájmu
- PLOCHY VODNÍ A VODOHOSPODÁŘSKÉ
- PLOCHY VODNÍ A VODOHOSPODÁŘSKÉ - rekreační
- PLOCHY ZEMĚDĚLSKÉ - ve stabilizovaném stavu
- PLOCHY ZEMĚDĚLSKÉ - ostatní
- PLOCHY SMÍŠENÉ NEVÝROBNÍ - ostatní plochy, přírodní a polopřírodní prvky
- PLOCHY DOPRAVNÍ INFRASTRUKTURY - silniční
- PLOCHY DOPRAVNÍ INFRASTRUKTURY - drážní

INFORMATIVNÍ ÚDAJE

- OZNAČENÍ VYUŽITÍ PLOCH
- ČÍSLO NA ČERVENÉ NAHLÍDACÍ PLOCHU
- PAMÁTKOVĚ CHRÁNĚNÉ OBJEKTY
- PAMÁTKOVĚ CHRÁNĚNÉ OBJEKTY - NÁVRH
- BOŽÍ MUKA, KAPLE, SOCHA
- HŘBITOVÉ, OSLAVÍ STOLA
- MOHYLOVÉ POHŘEBIŠTĚ
- MÍSTO PRO SMĚRNÝ DVOJI
- SKLÁDKY

ÚZEMNÍ SYSTÉM EKOLOGICKÉ STABILITY

- INTERAKČNÍ PRVKY VYMEZENÉ
- INTERAKČNÍ PRVKY NAVRŽENÉ
- OCHRANNÁ ZÓNA NADREGIONÁLNÍHO BIOKORIDORU
- NADREGIONÁLNÍ BIOCENTRUM FUNKČNÍ
- NADREGIONÁLNÍ BIOKORIDOR FUNKČNÍ
- REGIONÁLNÍ BIOCENTRUM FUNKČNÍ
- REGIONÁLNÍ BIOKORIDOR FUNKČNÍ
- LOKÁLNÍ BIOKORIDOR FUNKČNÍ
- LOKÁLNÍ BIOKORIDOR NEFUNKČNÍ
- LOKÁLNÍ BIOCENTRUM FUNKČNÍ
- 187 OZNAČENÍ PRVKU ÚSES

OCHRANA PŘÍRODY

- EVROPSKY VÝZNAMNÁ LOKALITA
- PTAČÍ OBLAST
- ZÓNA ZVÝŠENÉ PÉČE O KRAJINU - NÁVRH

VYMEZUJÍCÍ HRANICE

- HRANICE ŘEŠENÉHO ÚZEMÍ
- HRANICE KATASTRÁLNÍHO ÚZEMÍ
- HRANICE ZASTAVĚNÉHO ÚZEMÍ
- HRANICE ZASTAVITELNÝCH PLOCH
- HRANICE PLOCH V ŘEŠENÍ JE NUTNO ŘEŠIT ÚZEMNÍ STUDIÍ
- PŘEDPOKLÁDANÉ DĚLENÍ POZEMKŮ

LIMITY VYUŽITÍ ÚZEMÍ

- OCHRANNÉ PÁSMO LESNÍCH PLOCH
- OCHRANNÉ PÁSMO HŘBITOVA
- SANAČNÍ KORIDOR NEGATIVNĚ OVLIV. PROSTŘEDÍ ČISTÍRNY ODPADNÍCH VOD
- SANAČNÍ KORIDOR NEGATIVNĚ OVLIV. PROSTŘEDÍ ČISTÍRNY ODPADNÍCH VOD - NÁVRH
- OCHRANNÉ PÁSMO ZDROJŮ - I. STUPNĚ
- OCHRANNÉ PÁSMO ZDROJŮ - II. STUPNĚ
- OCHRANNÉ PÁSMO ZDROJŮ - II. STUPNĚ - NÁVRH
- CHRÁNĚNÁ OBLAST PŘIROZENÉ AKUMULACE VOD
- OCHRANNÉ PÁSMO EL. VEDENÍ
- OCHRANNÉ PÁSMO EL. VEDENÍ - NÁVRH
- BEZPEČNOSTNÍ PÁSMO VTL
- BEZPEČNOSTNÍ PÁSMO VTL - NÁVRH
- OCHRANNÉ PÁSMO VTL
- OCHRANNÉ PÁSMO VTL - NÁVRH
- OCHRANNÉ PÁSMO SILNIC A ŽELEZNIC
- HLUČNÁ IZOFONA L_eq(8 HB PRO POVLTVÝ TÝDEN
- HLUČNÁ IZOFONA L_eq(8 HB PRO POVLTVÝ TÝDEN
- STAVEBNÍ UZÁVĚRA VŮ HNĚVKOVICE - KOTA 373,0 m n.m.
- STAVEBNÍ UZÁVĚRA - TRVALÝ ZÁKOP - KOTA 372,0 m n.m.
- SANAČNÍ KORIDOR NEGATIVNĚ OVLIV. PROSTŘEDÍ ZEMĚDĚLSTVÍ, VÝROBY
- HRANICE SEISMICKÉ PAMĚTIVOSTI ZÓNY
- HRANICE HYGIENICKÉ ZÁŘ.
- HRANICE ZÁPLAVY Q100
- OP VÉLETOVTICH A PŘIBLÍŽENÝCH PROSTORŮ

DOPRAVNÍ INFRASTRUKTURA

- SILNICE I. TŘÍDY
- PLOCHA PRO NÁVRH SILNICE I. TŘÍDY
- SILNICE II. TŘÍDY
- SILNICE III. TŘÍDY - NÁVRH
- PLOCHA PRO NÁVRH SILNICE III. TŘÍDY (UZEMNÍ REZERVA)
- MÍSTNÍ KOMUNIKACE
- MÍSTNÍ KOMUNIKACE - NÁVRH
- PARKOVIŠTĚ
- PARKOVIŠTĚ - NÁVRH
- PĚŠÍ PROPOJENÍ
- CYKLOTURISTICKÉ TRASY
- CYKLOTURISTICKÉ TRASY - NÁVRH
- TURISTICKÉ TRASY
- ŽELEZNÍČNÍ TRAŤ
- ŽENTHAUSLIŇŇÍ ŽELEZNICE
- ÚSK VÉLETOVTICH A PŘIBLÍŽENÝCH PROSTORŮ
- ZASTÁVKA ŽDHO
- ZASTÁVKA ŽD
- MOSTY

VEŘEJNĚ PROSPĚŠNÉ STAVBY

- VEŘEJNĚ PROSPĚŠNÉ STAVBY

VEŘEJNĚ PROSPĚŠNÁ OPATŘENÍ

- VEŘEJNĚ PROSPĚŠNÁ OPATŘENÍ

OCHRANA PŘED NEPŘÍZNIVÝMI VLIVY

- I. ZÓNA HAVÁRIOVÉHO PLÁNOVÁNÍ JETE - S-IVM
- II. ZÓNA HAVÁRIOVÉHO PLÁNOVÁNÍ JETE - CO-IVM

OCHRANA PŘÍRODNÍCH ZDROJŮ

- DOBYVACÍ PROSTOR - TĚŽBY
- VYMEZENÍ LOŽISKO NERODSTNÝCH SUROVIN
- PODDOLOVANÉ ÚZEMÍ

TECHNICKÁ INFRASTRUKTURA

ENERGETICKÉ ŘEŠENÍ

STAV | NÁVRH

- EL. VEDENÍ VN 22 kV
- EL. VEDENÍ VN 22 kV - NÁVRH ZRUŠENÍ LINKY
- EL. VEDENÍ VN 22 kV
- KORIDOR EL. VEDENÍ VN 110 kV
- EL. VEDENÍ ZVN 400 kV
- EL. KABEL VN 22kV
- EL. KABEL VN 22kV - NÁVRH ZRUŠENÍ LINKY
- T17 TRANSFORMACE
- T40 SLOUP VN

ZÁSOBOVÁNÍ TEPLEM

STAV | NÁVRH

- KORIDOR DÁLKOVNÍHO HORKOVODU

ZÁSOBOVÁNÍ PLYNEM

STAV | NÁVRH

- VTLAČNÍ KAPT. PLYNOVOD
- STŘEDOTLAKÝ PL. PLYNOVOD
- RS HNĚDOVÉ LEŠENÍ
- RS REGULAČNÍ STANICE

VODOHOSPODÁŘSKÉ ŘEŠENÍ

STAV | NÁVRH

- VODNÍ ZDROJ
- VODOJEM
- ČERPACÍ STANICE
- VODOVOD
- ČISTÍRNA ODPADNÍCH VOD
- NÁVRH ZRUŠENÍ ČOV
- ČERPACÍ STANICE
- ODLEHČOVACÍ KOMORA
- KANALIZACE JEDNOTNÁ
- KANALIZACE SPLAŠKOVÁ
- KANALIZAČNÍ VÝTLAK
- KANALIZACE DEŠŤOVÁ
- OTEVŘENÁ VODOTEČ
- ZATRUBNĚNÁ VODOTEČ
- PROTIPOVODŇOVÉ OPATŘENÍ

SPOJE A INFORMATIKA

- RADIORELÉOVÁ TRASA
- RADIOKOMUNIKAČNÍ VYSÍLAČ
- METALICKÝ TELEKOMUNIKAČNÍ KABEL
- OPTICKÝ TELEKOMUNIKAČNÍ KABEL

Územní plán HLUBOKÁ NAD VLTAVOU			
NÁZEV:	Územní plán		
STAVBA:	Hluboká nad Vltavou		
FÁZE STAVBY:	Z - ÚPD	Projekční ateliér MILOU	
MÍSTO:	Z - ÚPD	Ing. arch. Kateřina Šlapalová	
ARCHITEKT:	Z - ÚPD		
DATUM:	Červenec 2021		
FORMÁT:		LIST NÁVRHU:	
PŘÍLOHA Č.:	4	PŘÍLOHA:	1

ZÁZNAM O ÚČINNOSTI		
POLY JEDNOT		
DŘÍVE ve dle §54 (§55)		
NOVĚ ve dle §54 (§55)		
DATUM VYDÁNÍ		
DATUM NABYTÍ ÚČINNOSTI		
Č.J.(NO)		