

REGULAČNÍ PLÁN
HLUBOKÁ N. VLT.
- MĚSTO

VLTAVA

REGULAČNÍ PLÁN
KŘESÍN - POD PILOU





k.ú. Dobřevoje u Hosína

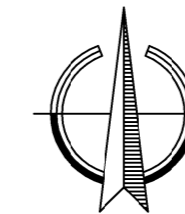
k.ú. Hluboká nad Vltavou

k.ú. Hosín

LEGENDA

HRANICE A ZNAČENÍ

| | |
|---|--|
|  | HRANICE ÚZEMÍ ÚPnZ HLUBOKÁ NAD VLTAVOU - ZÁMOSTÍ |
|  | HRANICE ŘEŠENÉHO ÚZEMÍ ZMĚNY č.13 ÚPnZ HLUBOKÁ NAD VLTAVOU - ZÁMOSTÍ |
|  | HRANICE ZASTAVĚNÉHO ÚZEMÍ |
|  | HRANICE KATASTRÁLNÍHO ÚZEMÍ |



NÁVRH PRO VEŘEJNÉ PROJEDNÁNÍ

| Záznam o účinnosti | | |
|---|--|---|
| Vydávající správní orgán: | Pořizovatel: | Zpracovatel: |
| Zastupitelstvo města Hluboká nad Vltavou Ing. Tomáš Jirsa, starosta obce | Městský úřad Hluboká nad Vltavou Ing. Miroslav Sládek, kvalifikovaná úřední osoba pořizovatele | smrkarch s.r.o., Ing. arch. David Smrčka autorizovaný architekt ČKA 04629 |
| Podpis a otisk úředního razítka: | Podpis a otisk úředního razítka: | Podpis a otisk razítka: |
| Datum vydání: | | |
| Datum nabytí účinnosti: | | |

ZMĚNA Č.13 ÚPnZ HLUBOKÁ NAD VLTAVOU - ZÁMOSTÍ

| | | | | | | | | | |
|----------------|--|----------|---------|---------|--|--------|---------|----------------|------|
| POŘIZOVATEL | Město Hluboká nad Vltavou | | | | | | | | |
| OBJEDNATEL | Městský úřad Hluboká nad Vltavou, ve spolupráci s kvalifikovanou úřední osobou | | | | | | | | |
| ZPRACOVATEL | smrkarch s.r.o., Komenského 199/35, 370 01 České Budějovice | | | | | | | | |
| FORMÁT: | 6x4 | MĚŘÍTKO: | 1:5 000 | STUPEŇ: | | DATUM: | 12/2025 | PARÉ: | |
| NÁZEV VÝKRESU: | VÝKRES ŠIRŠÍCH VZTAHŮ | | | | | | | ČÍSLO VÝKRESU: | 11.2 |