

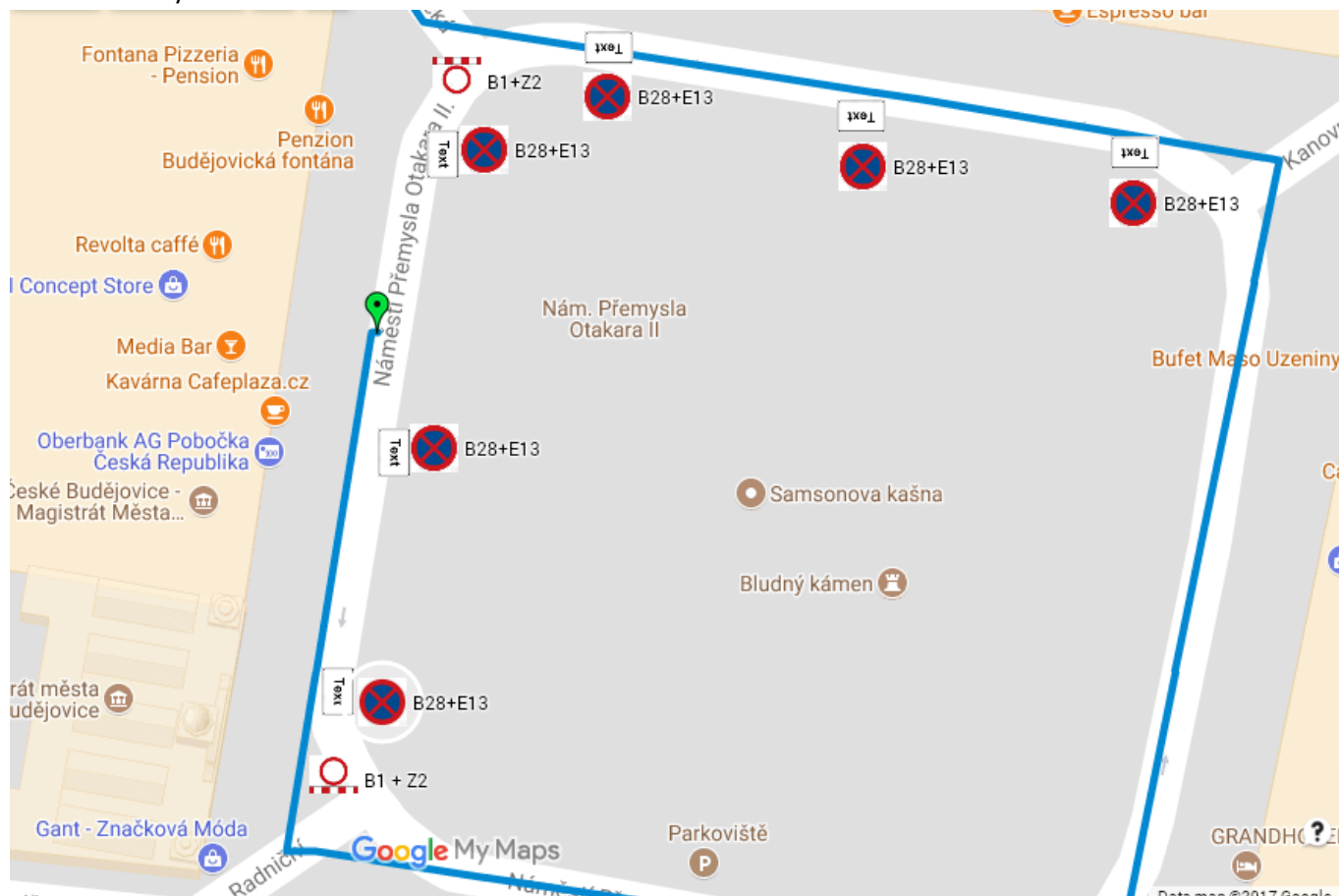
Celá trať a DIO je rovněž dostupná online:

<https://drive.google.com/open?id=1NIHNtqI8FgohTdqaTj7aSDIkiGY&usp=sharing>

Situace přípravných prací

(2 hodiny před startem + 1 hodina po startu)

Náměstí Přemysla Otakara II.

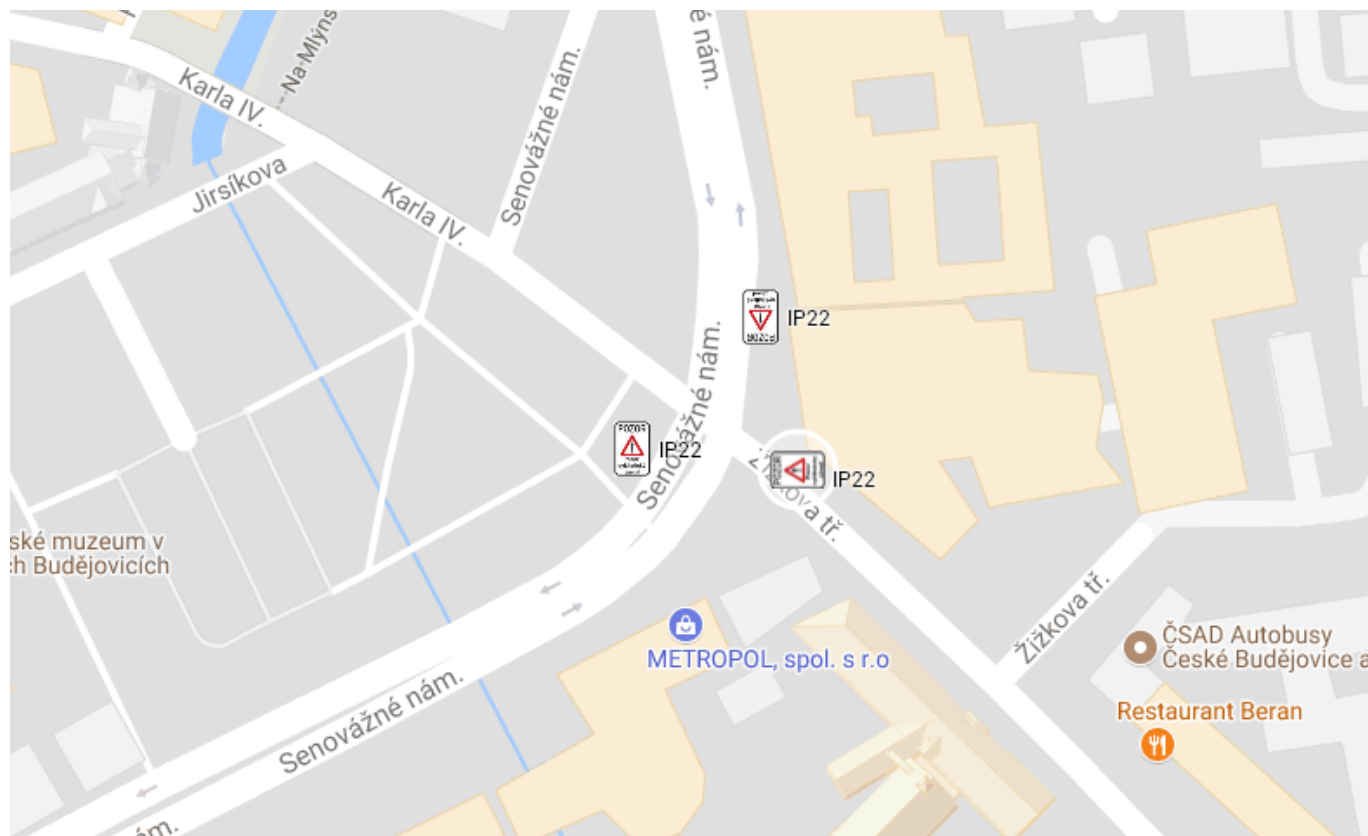


- Úplná uzavírka pouze strany před radnicí. V trvání cca 3 hodiny
- Dodatkové tabulky obsahují text: „ dne 31. 8. 2017 od 8 do 14 hodin
- Uzavírka bude doplněna o návěstidla IP22 s textem: „ Náměstí Přemysla Otakara II částečně uzavřeno (viz dále)

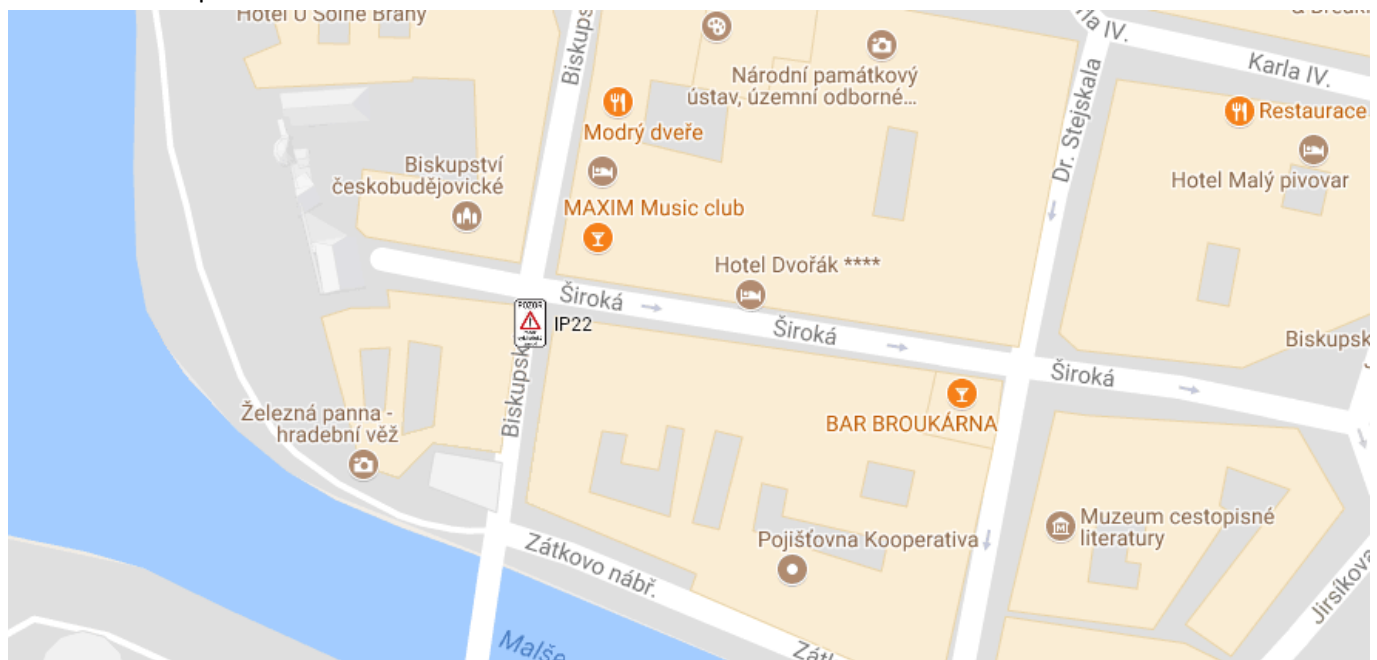
Na Sadech



Senovážné náměstí

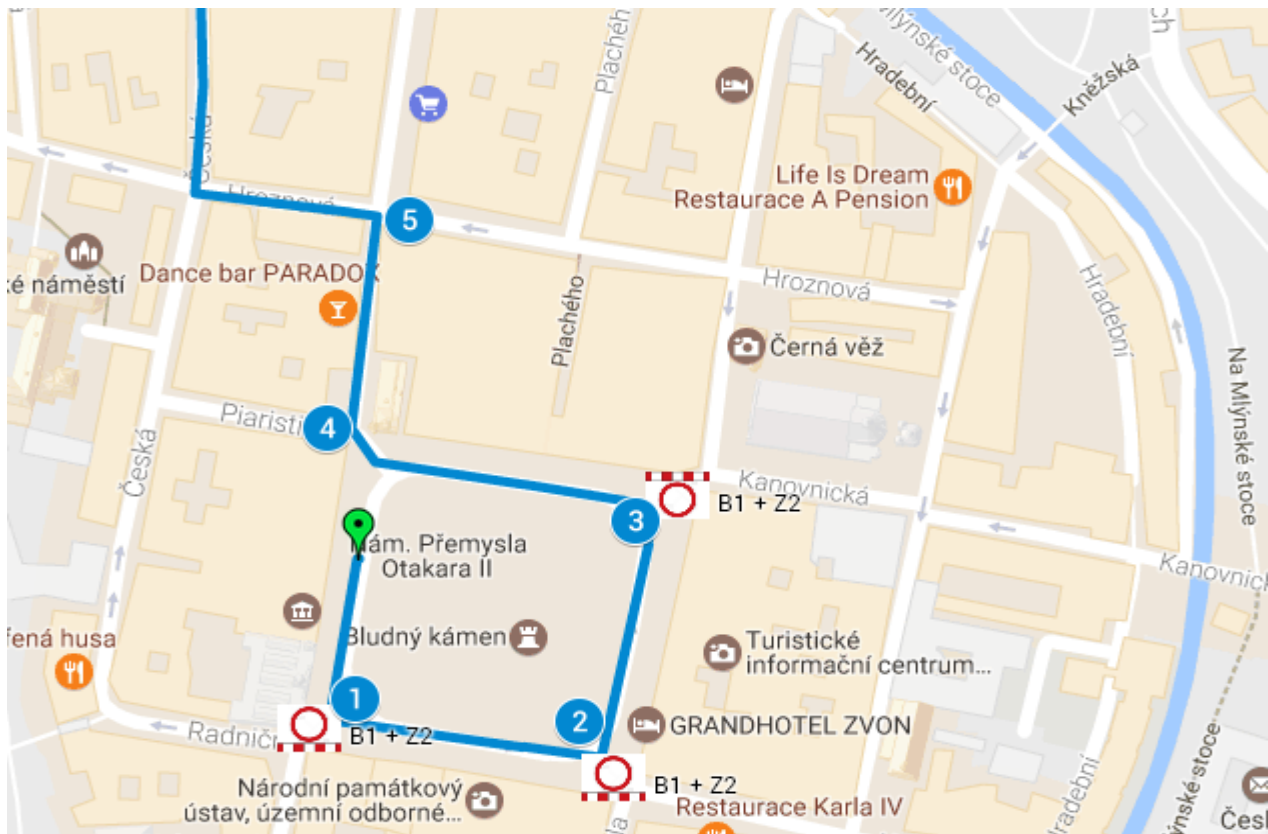


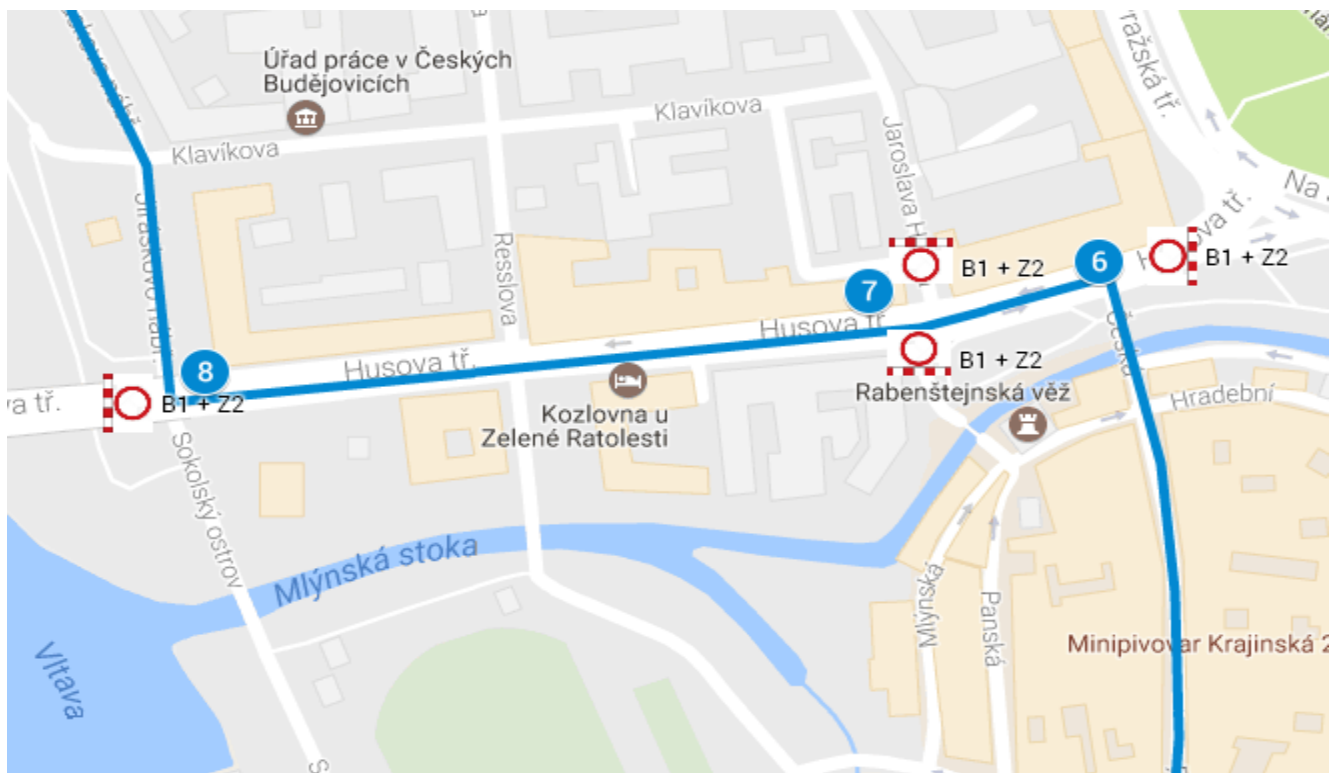
Křižovatka Biskupská x Široká



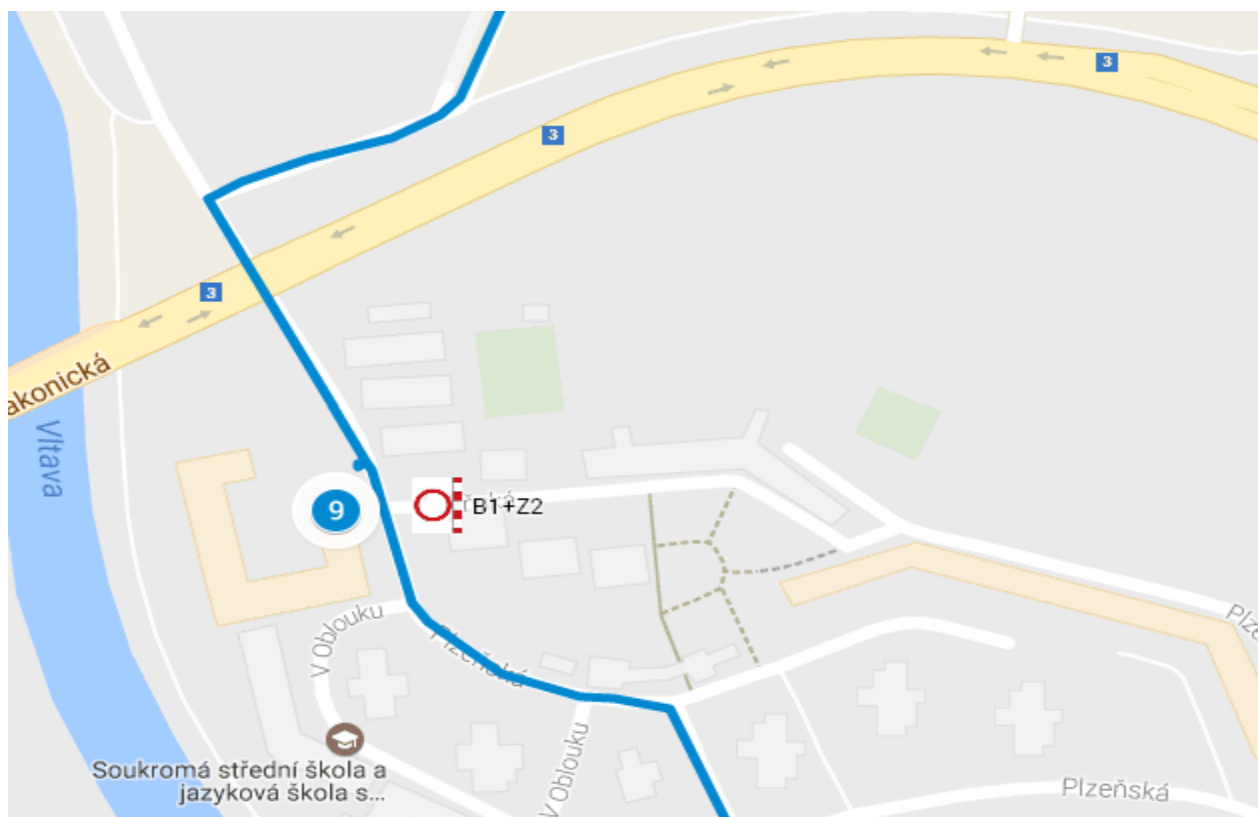
Situace průběhu závodu

(v úseku NPO II – Hrdějovice – „slavnostní start“ průjezd a s ním spojená uzavírka v trvání přibližně **5 minut**, dále **max. 15 minut**; čísla v kolečku představují stacionární pořadatele, ostatní sjezdy řeší pořadatelé na motocyklech, kteří doprovází peloton po celé trase.)

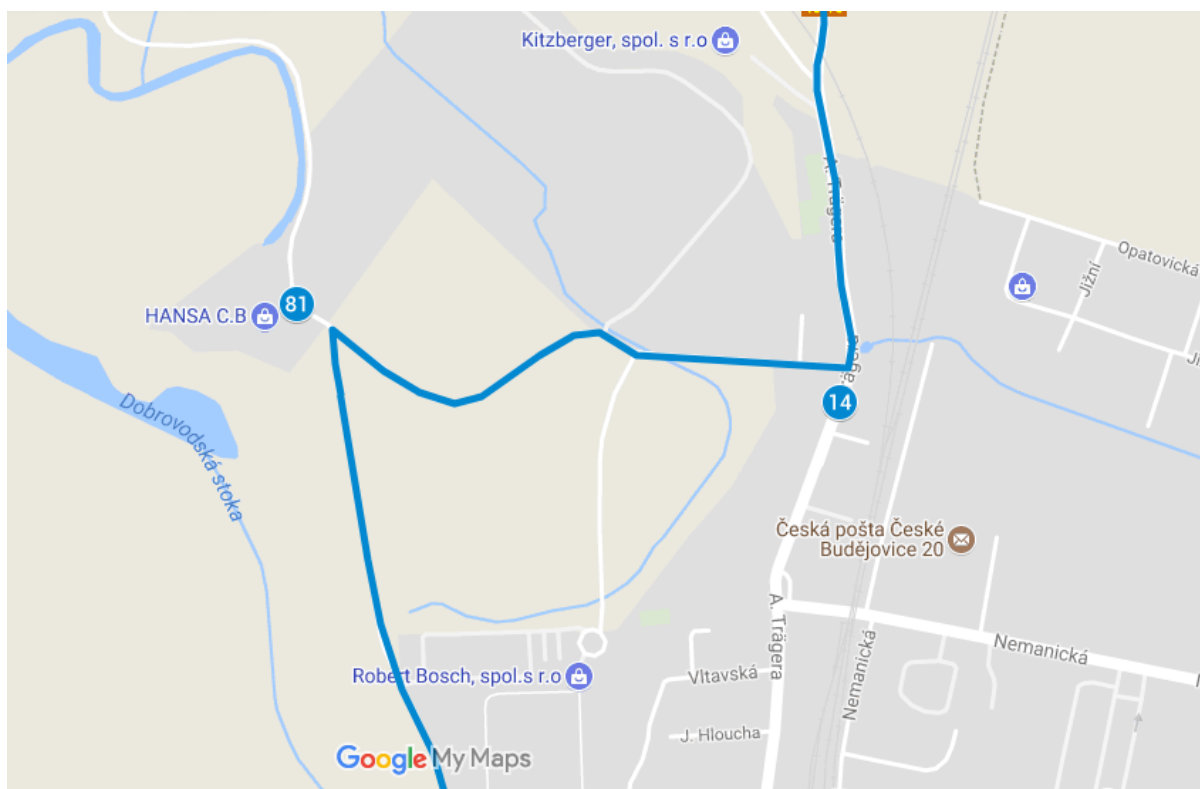
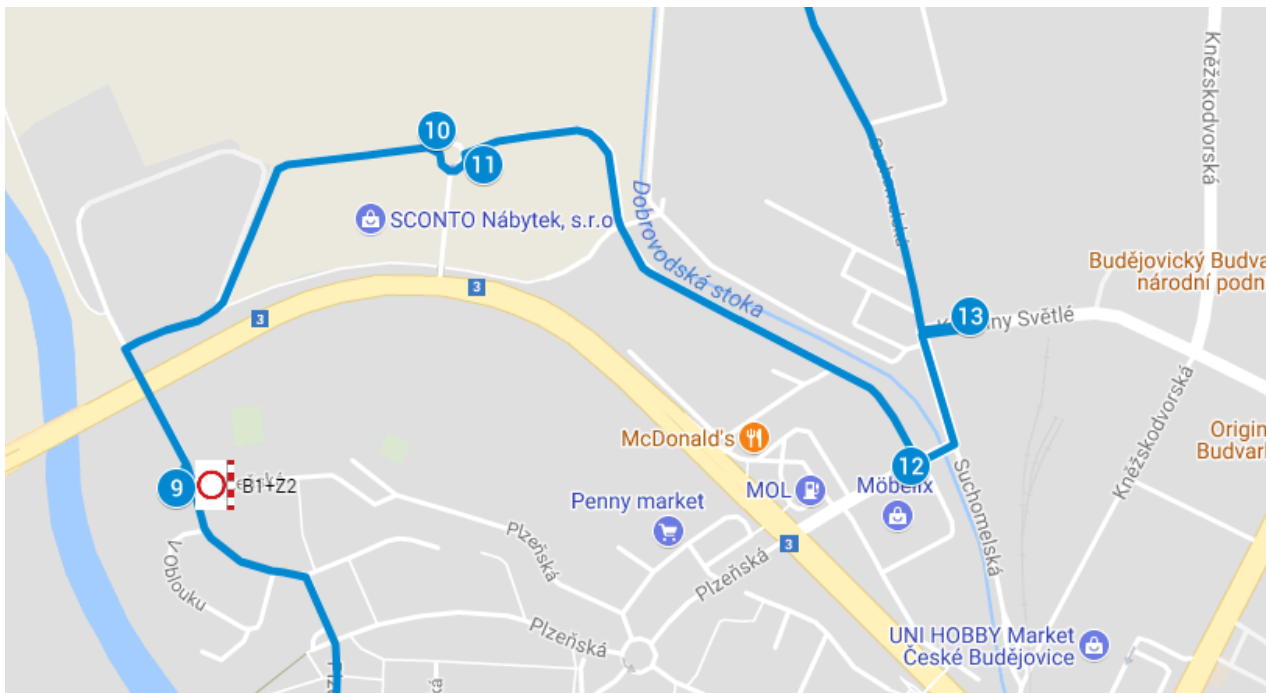




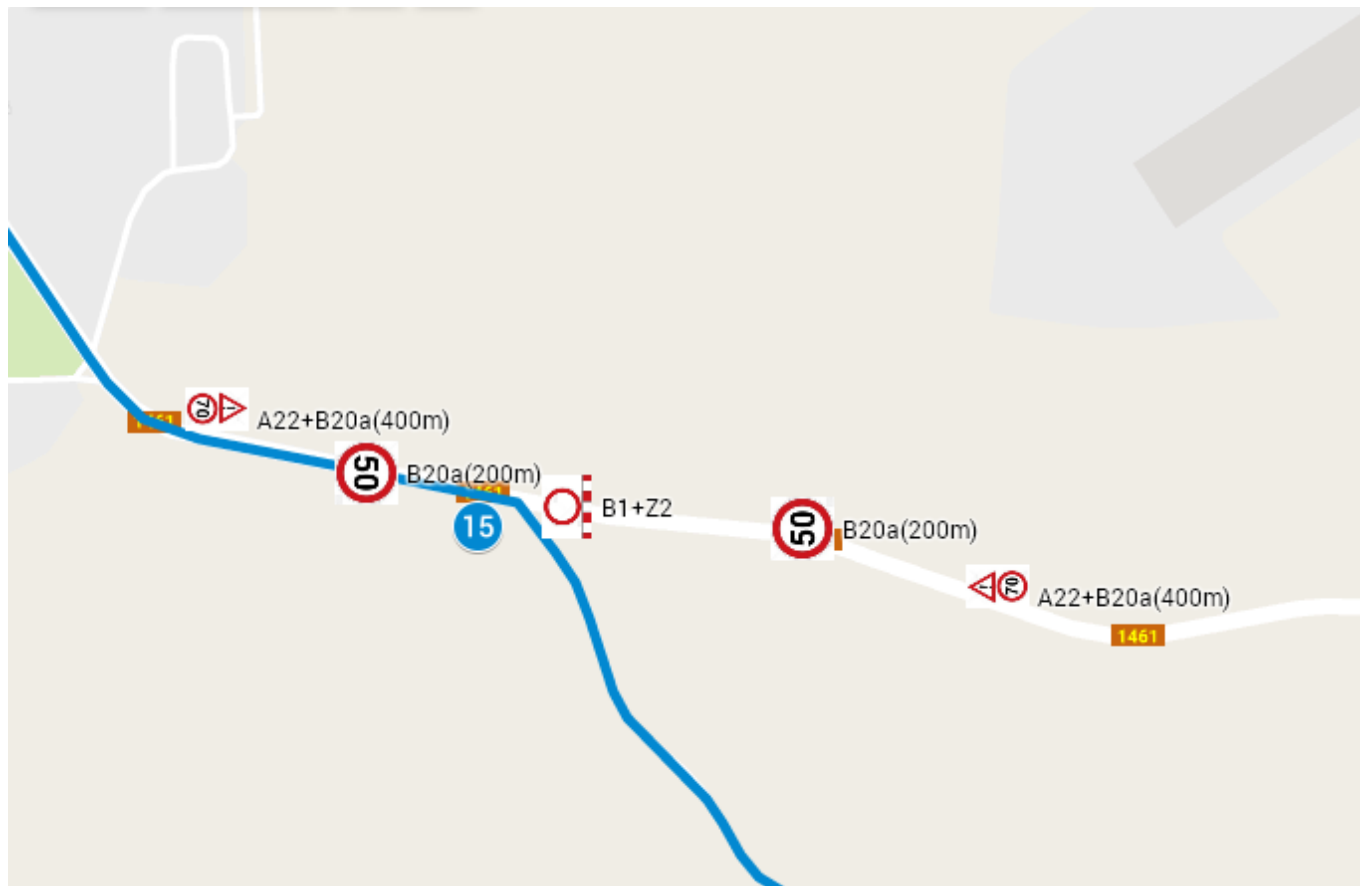
Křižovatka v ulici Plzeňská



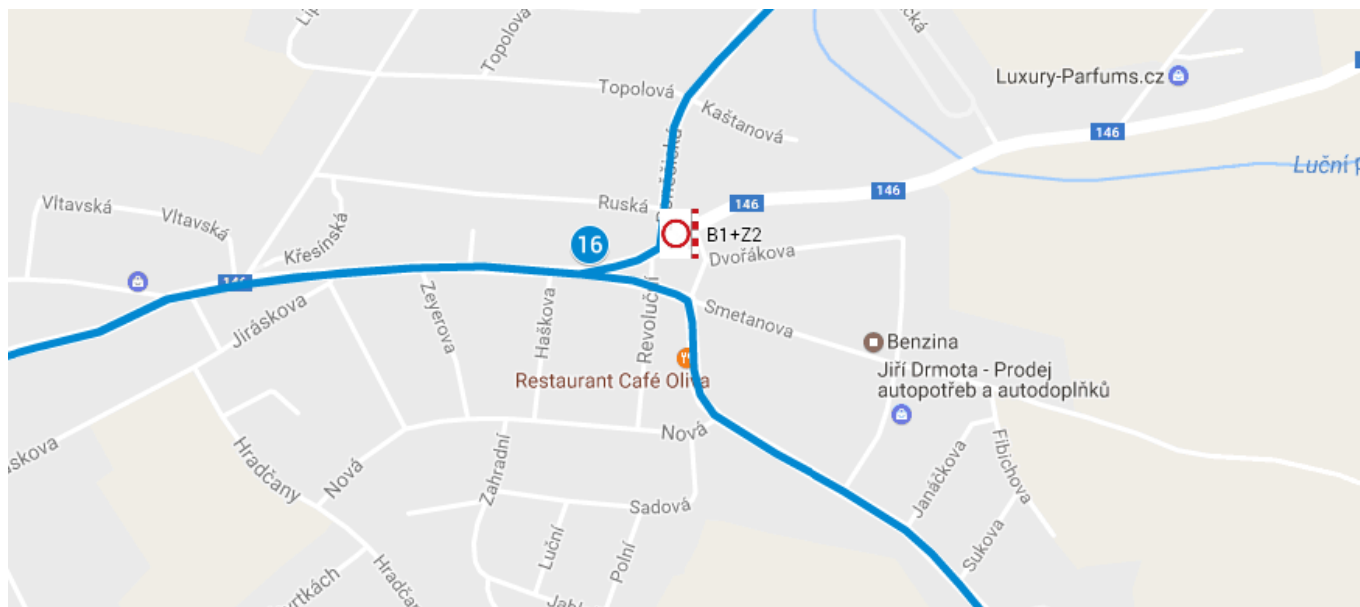
Průjezd ulicí Suchomelská



Křižovatka pře obcí Hosín



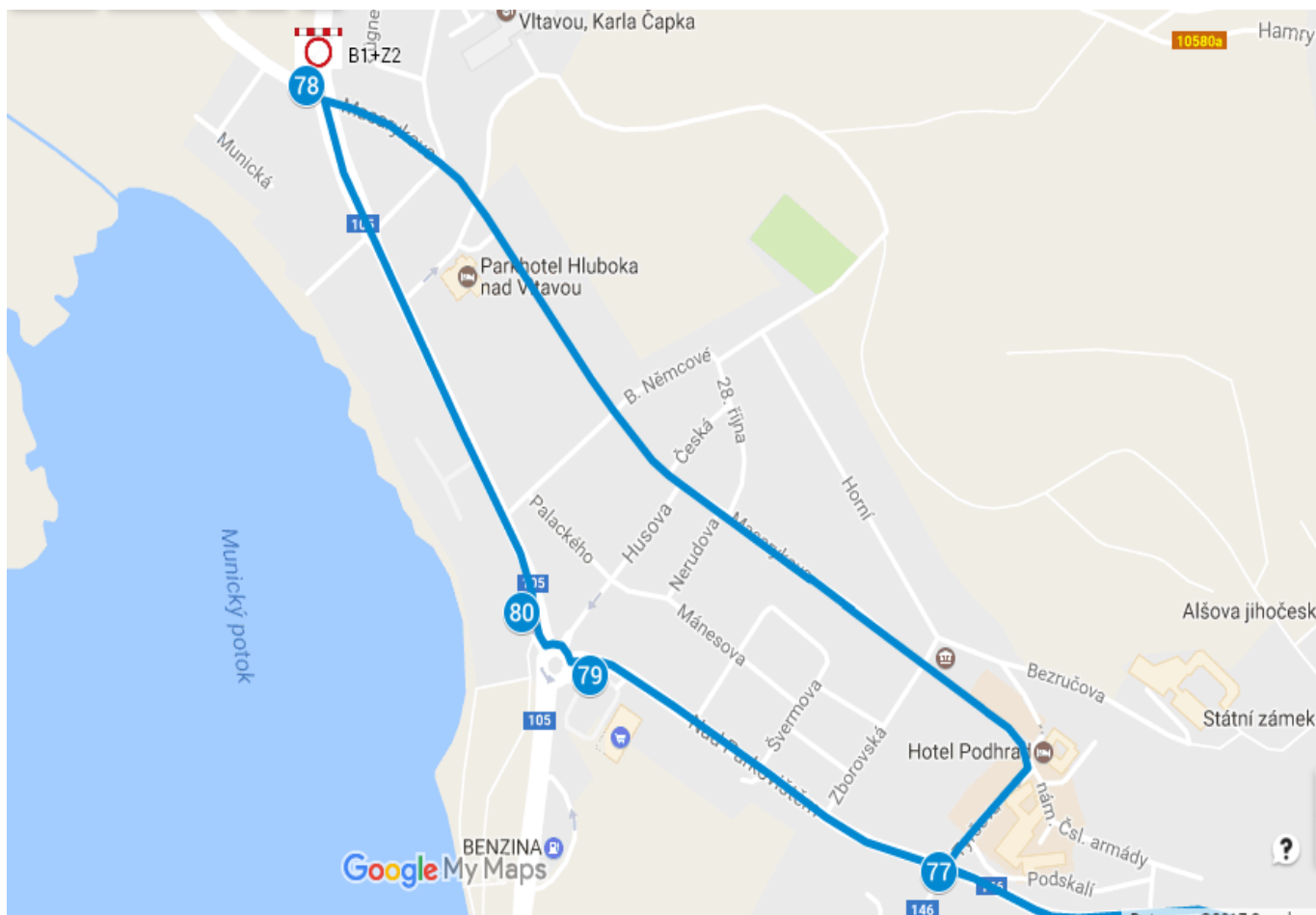
Hluboká nad Vltavou



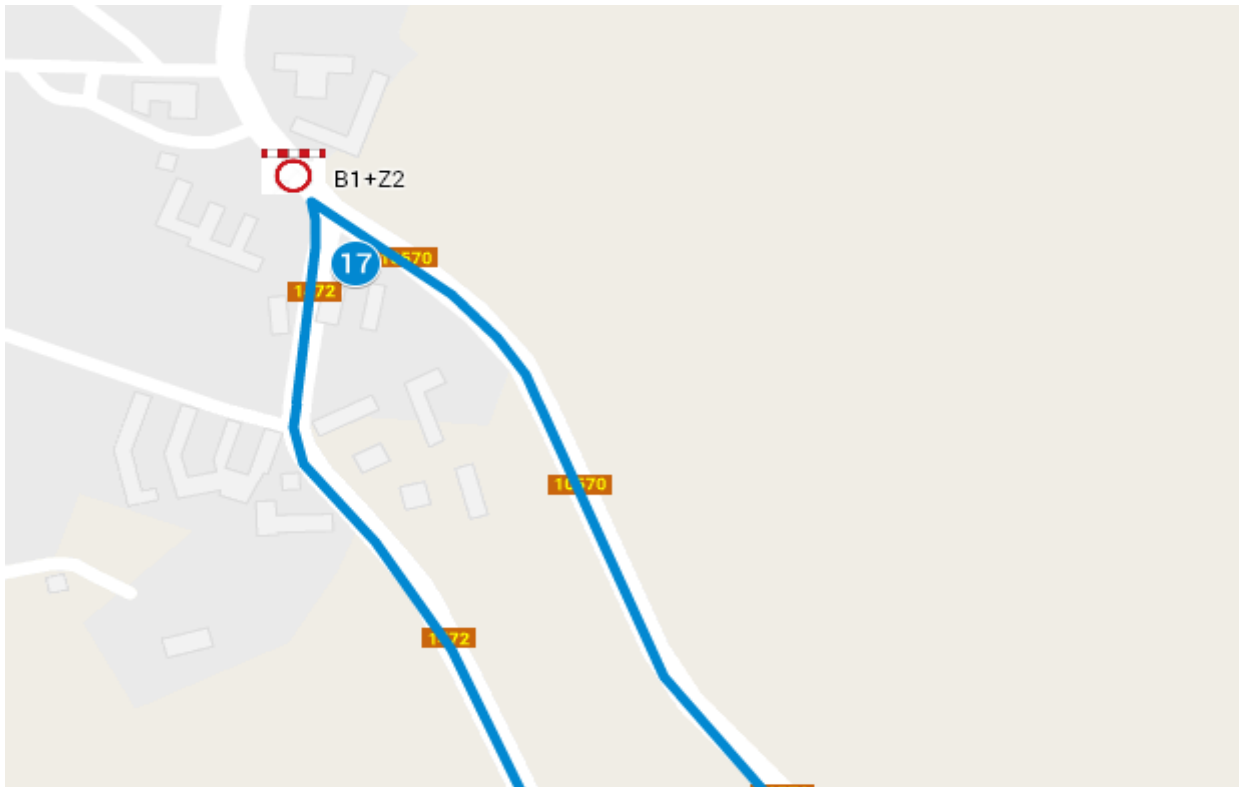


DIO Okolo jižních Čech 2017
II. Etapa 31. 8. 2017
Č. Budějovice - Tábor

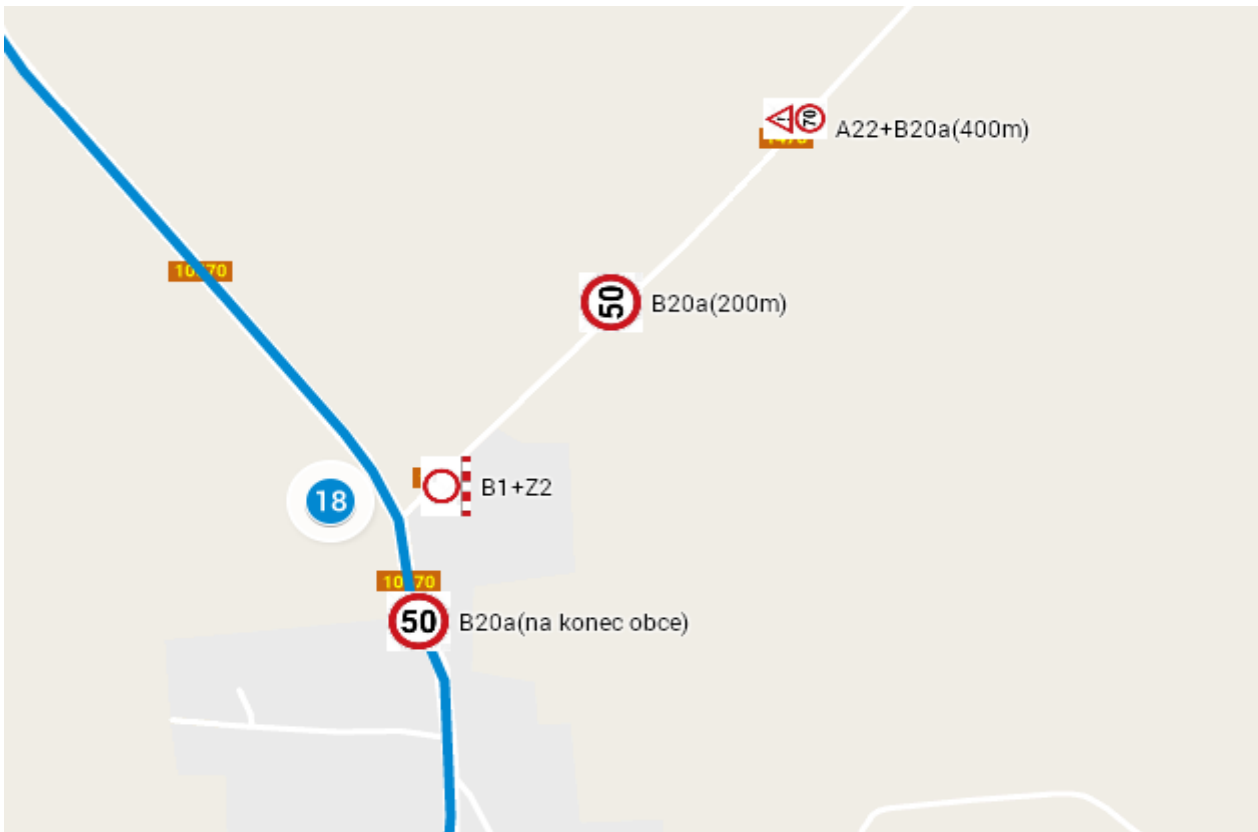
OKOLO
jižních Čech



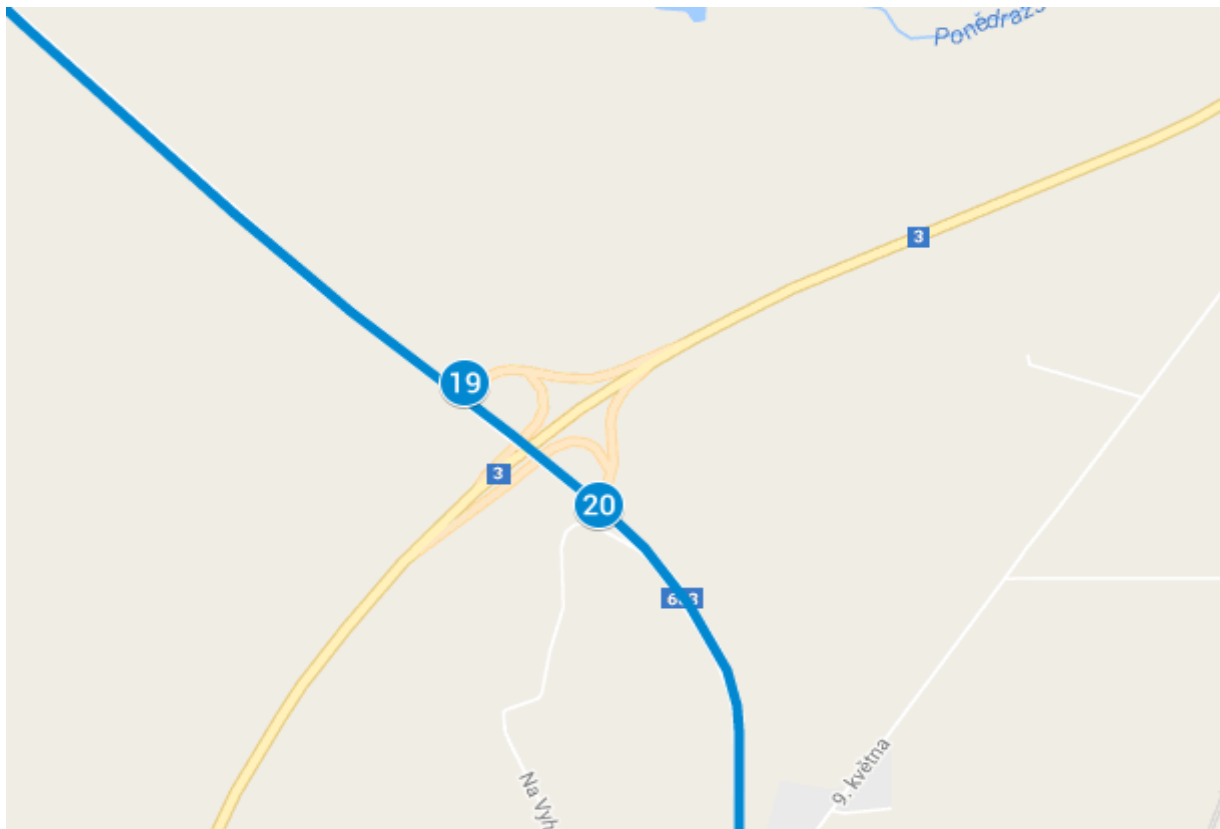
Pořežany



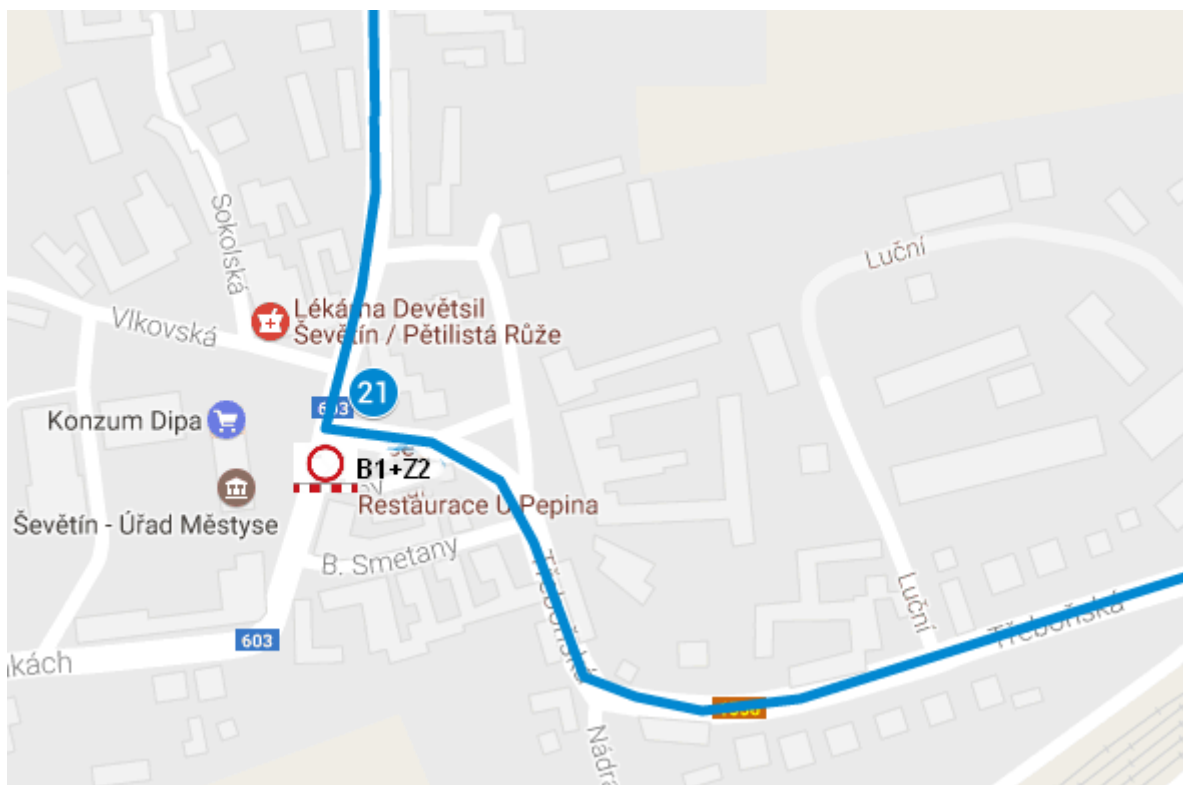
Radonice



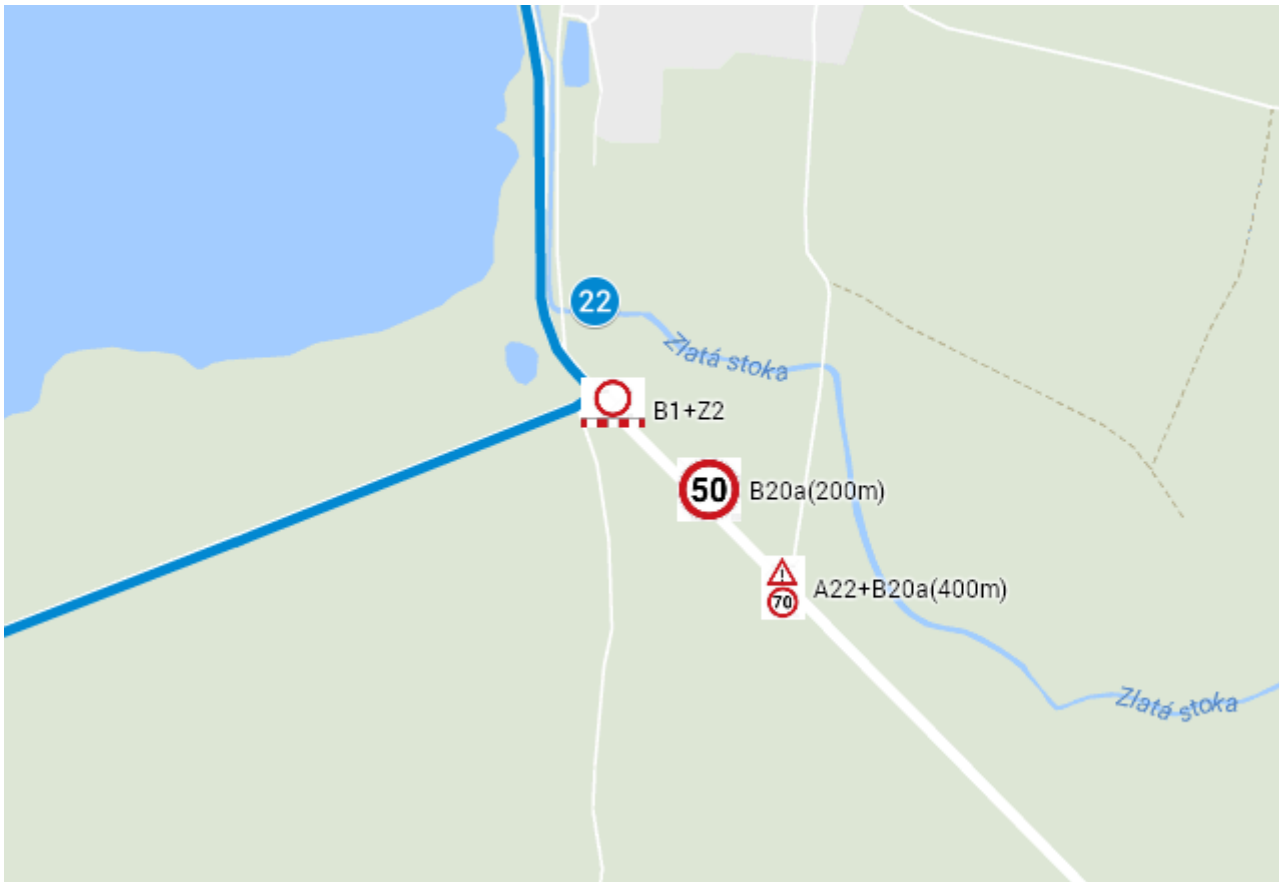
Mimoúrovňové křížení před obcí Ševětín



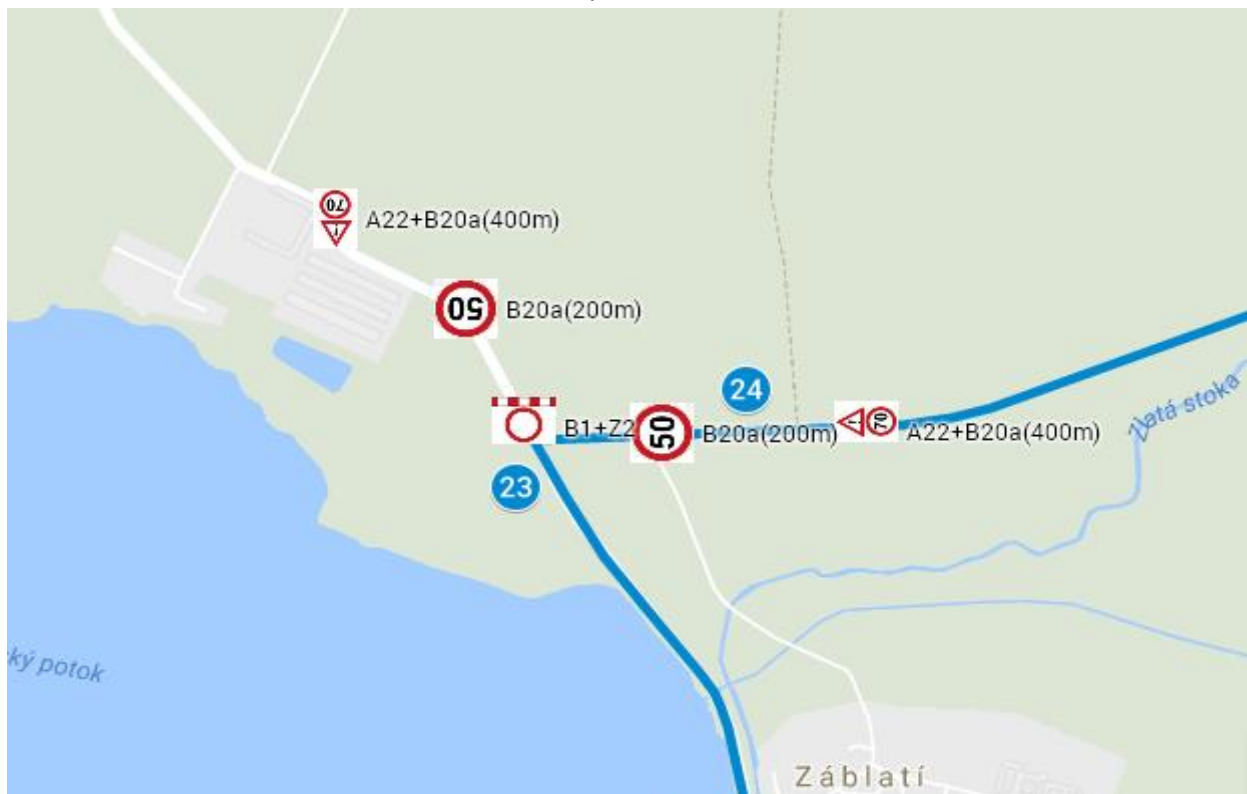
Ševětín



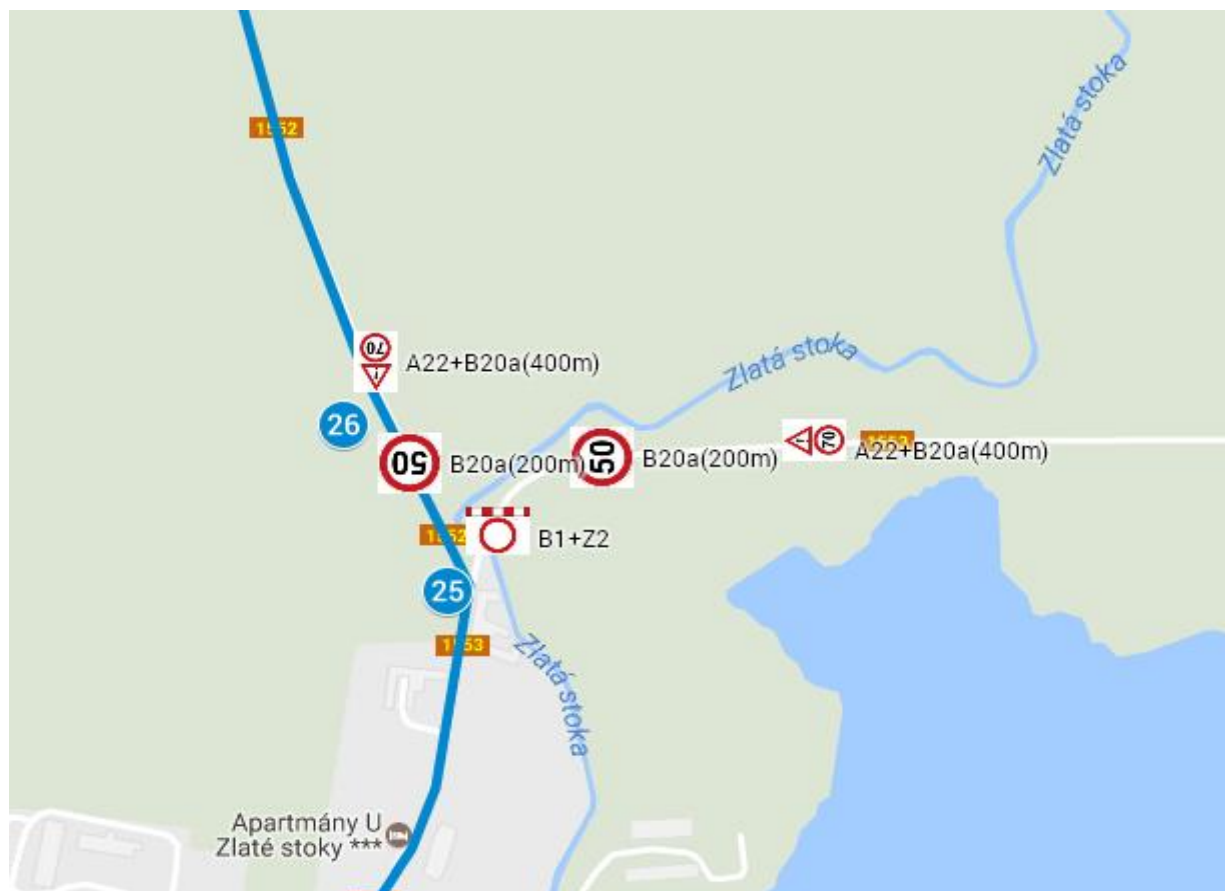
Křižovatky u obce Záblatí



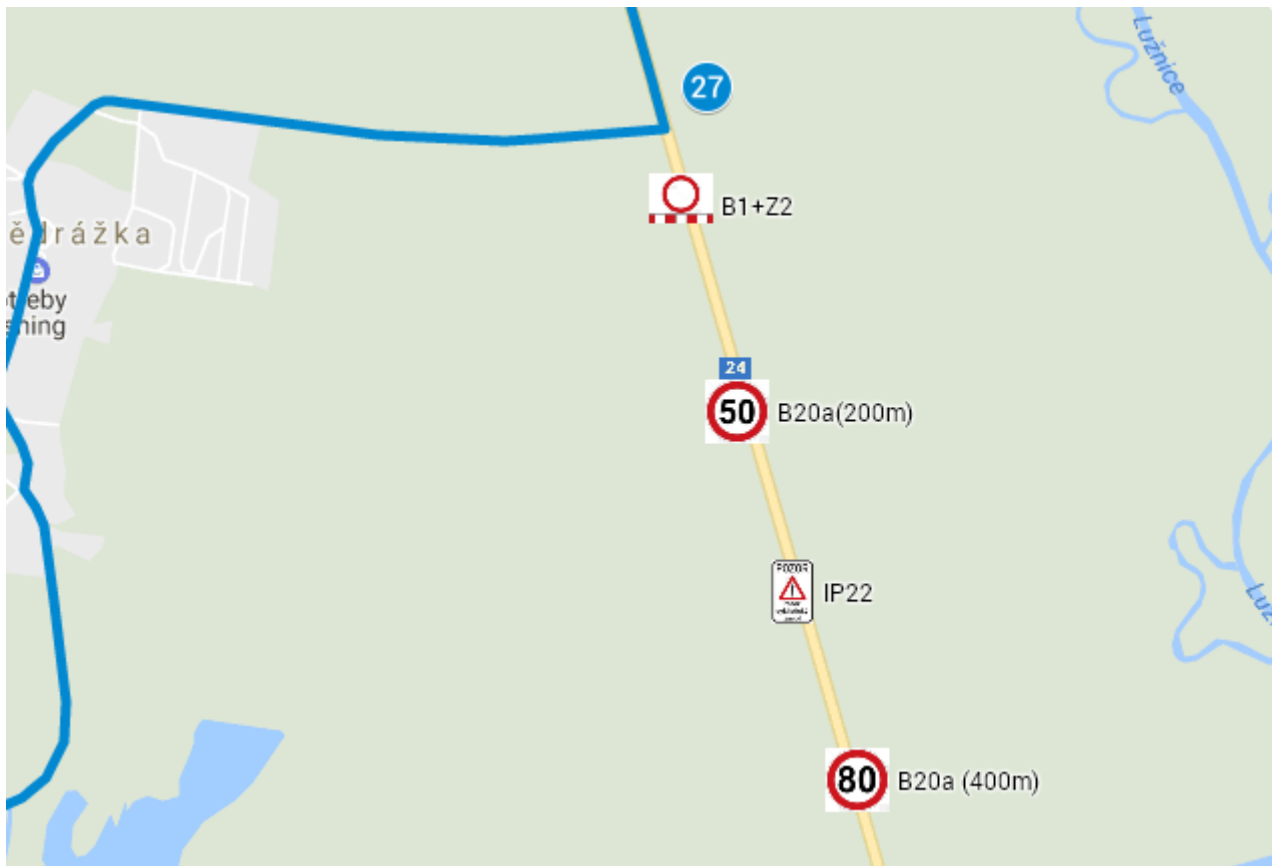
Křižovatky u obce Záblatí



Ponědraž

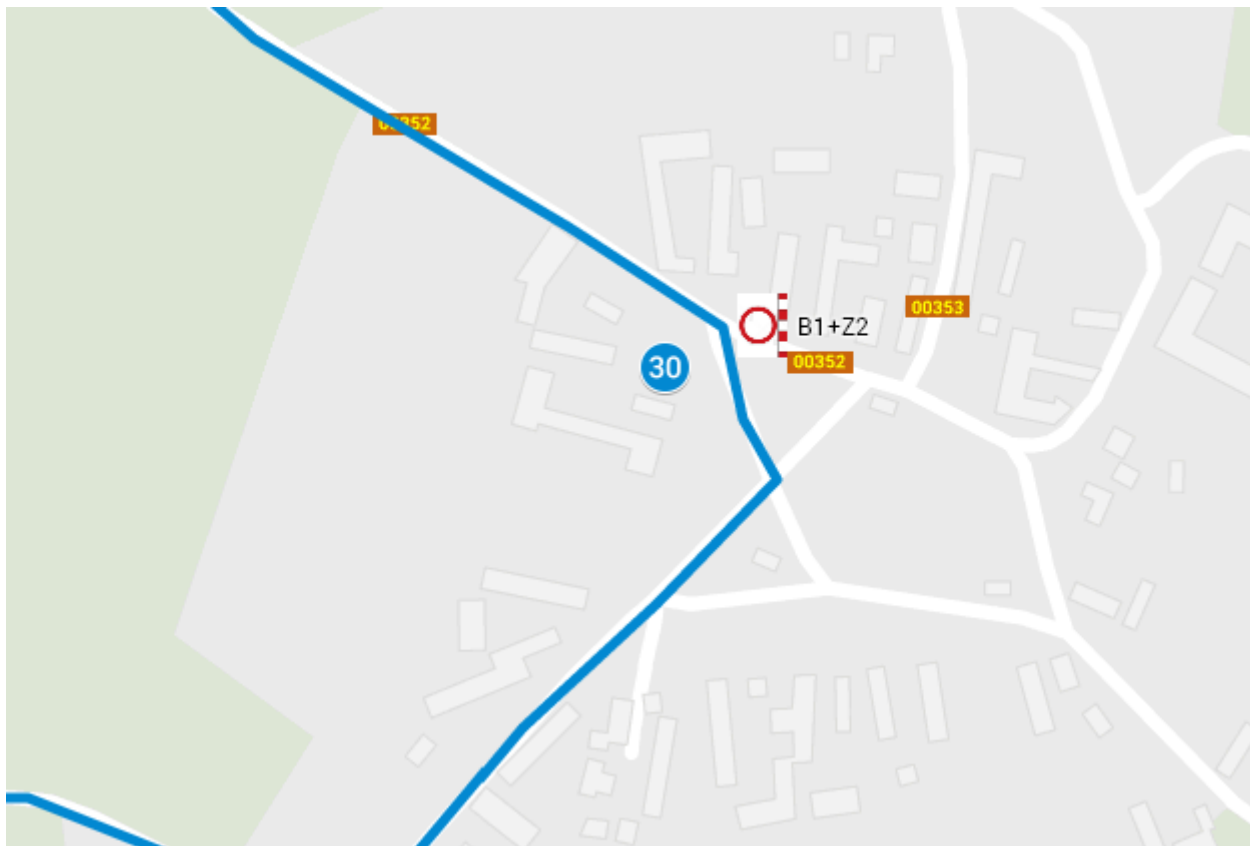


Přejezd silnice I/24 u Veselí n. Lužnicí

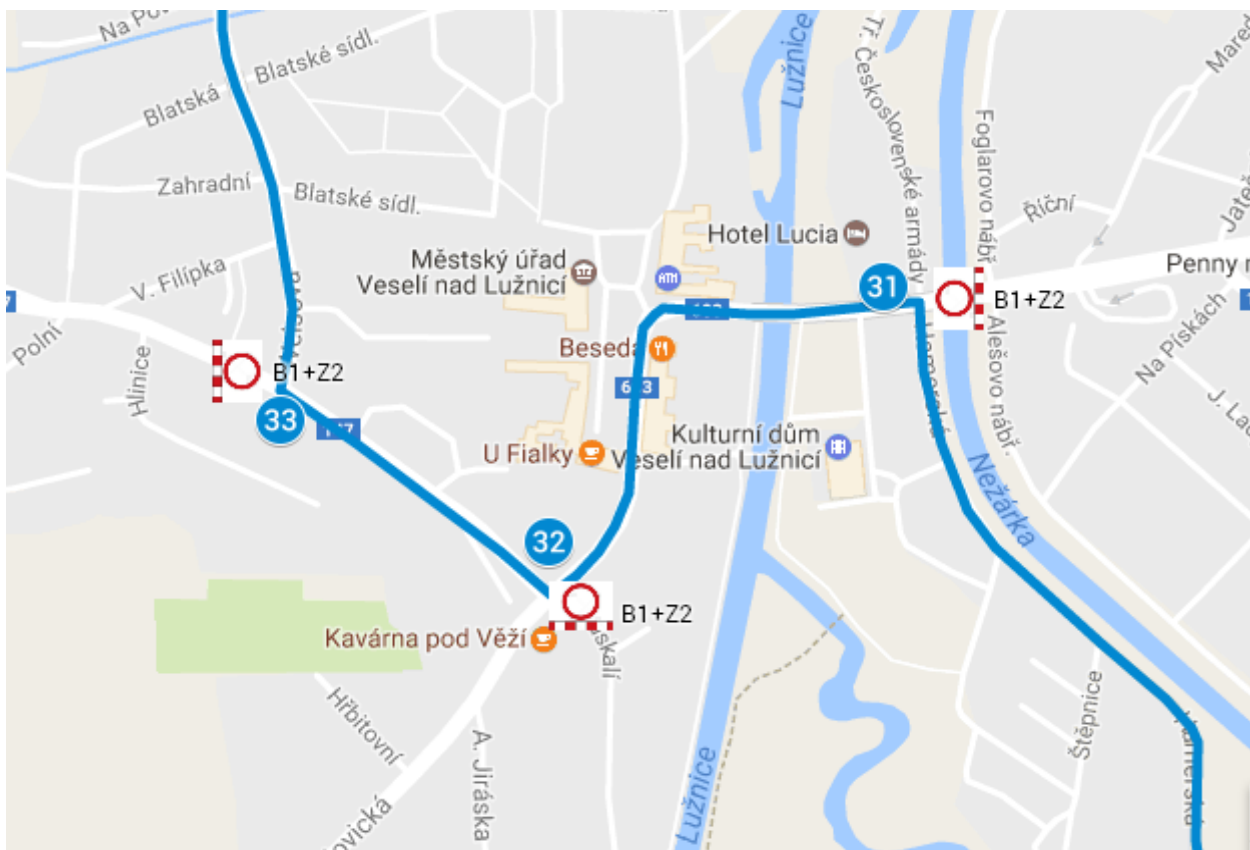


pozn.: IP22 bude obsahovat text: „Pozor cyklistický závod“

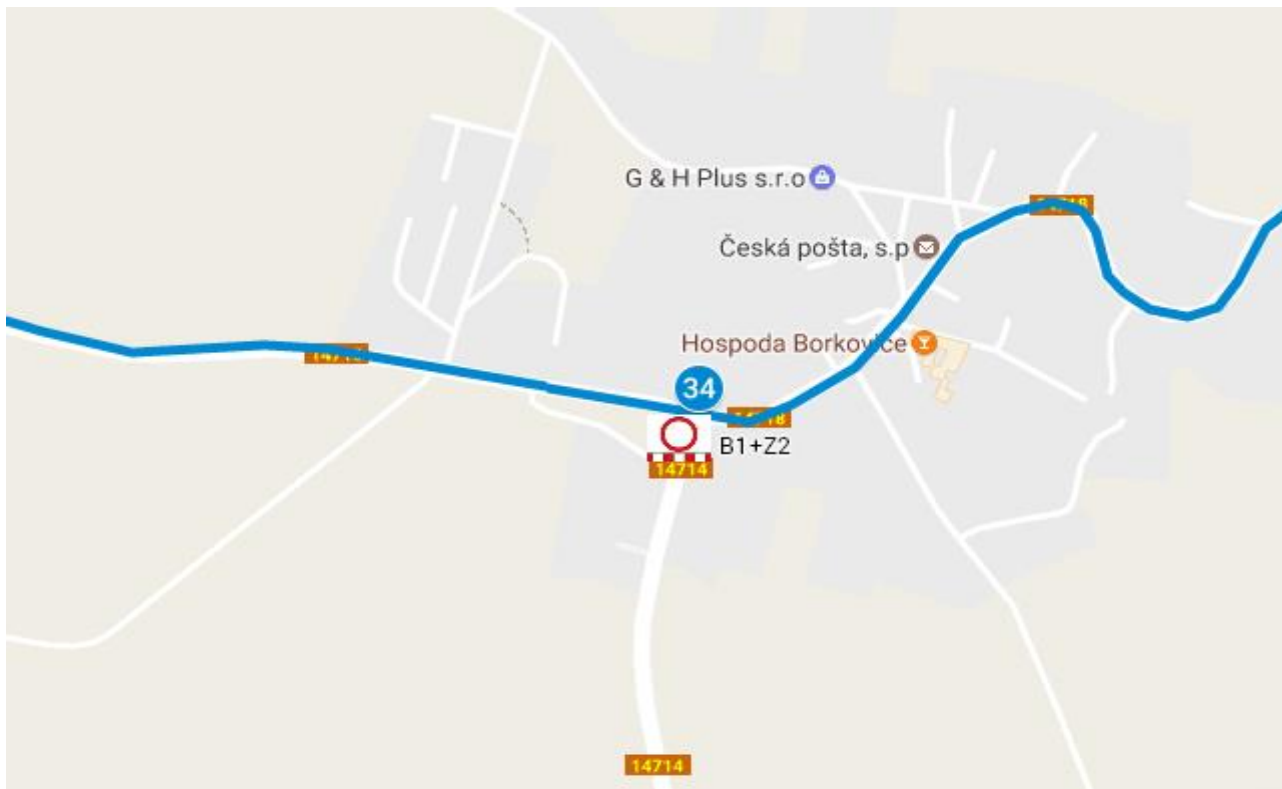
Val



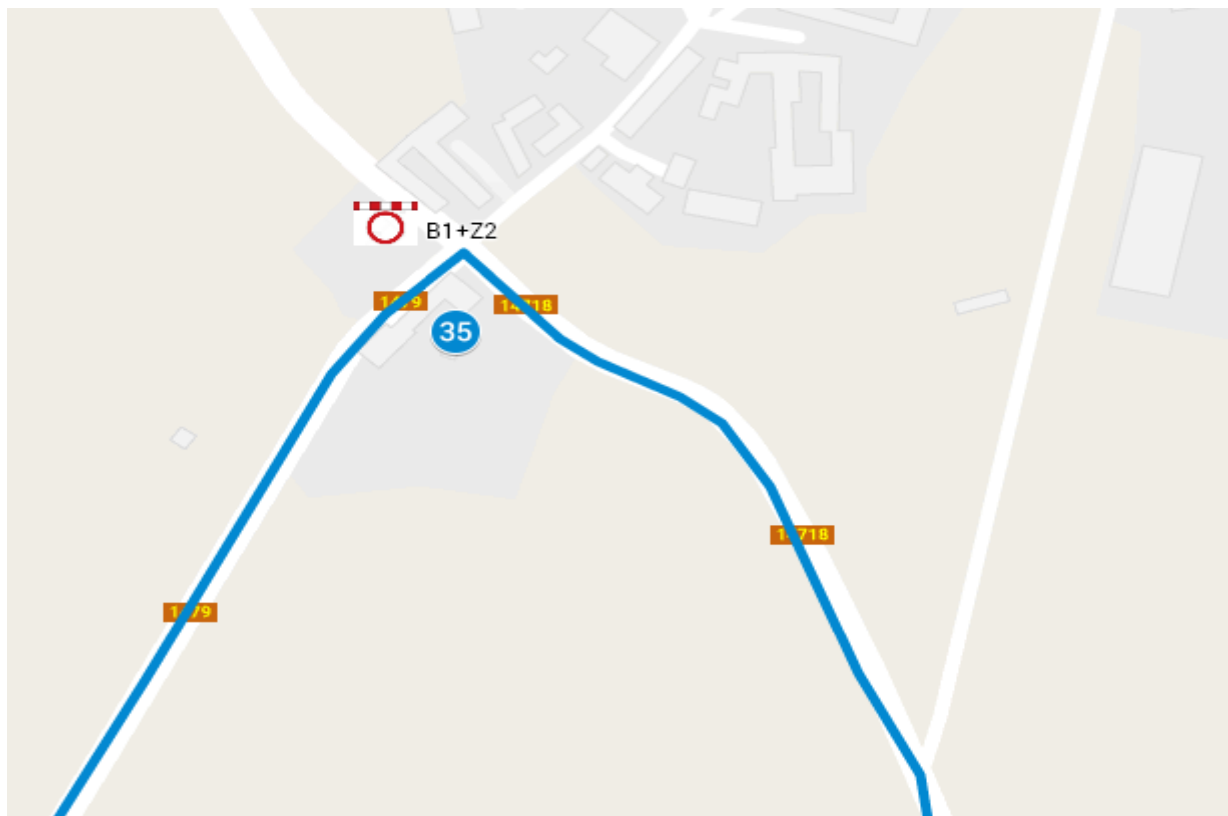
Veselí n. Lužnicí



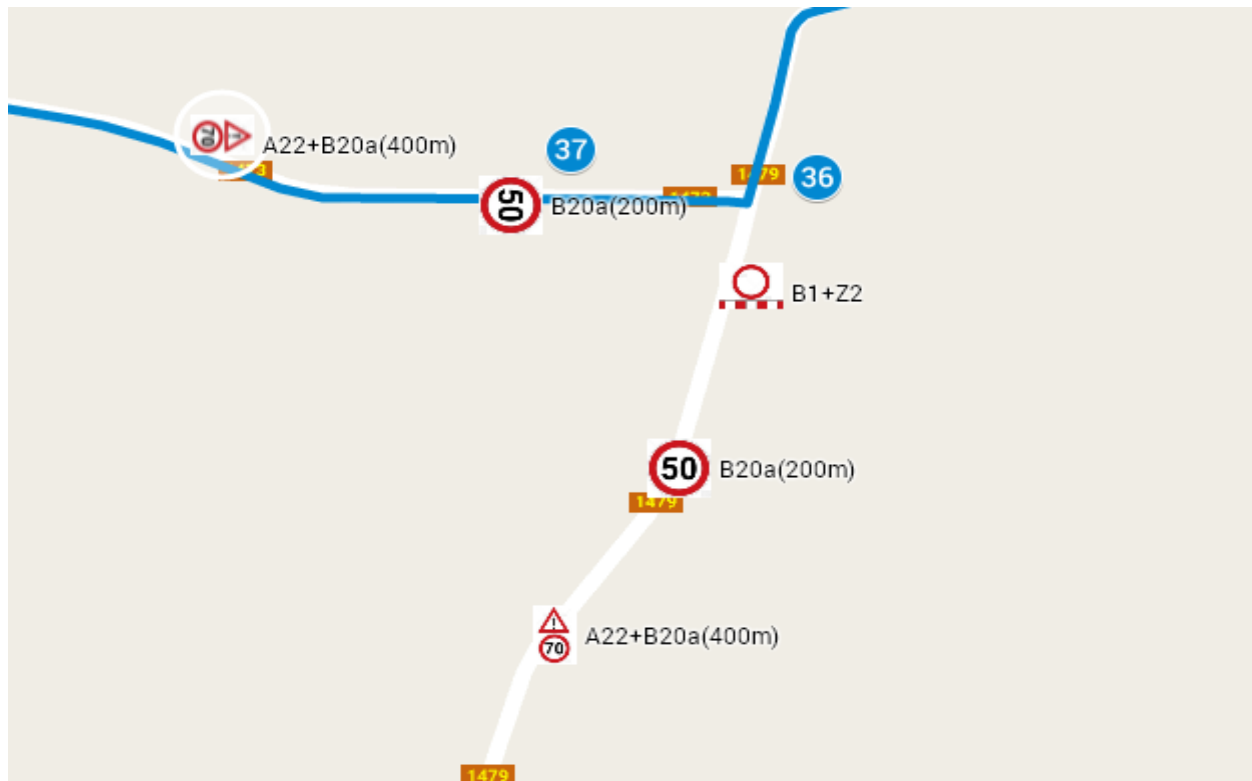
Borkovice



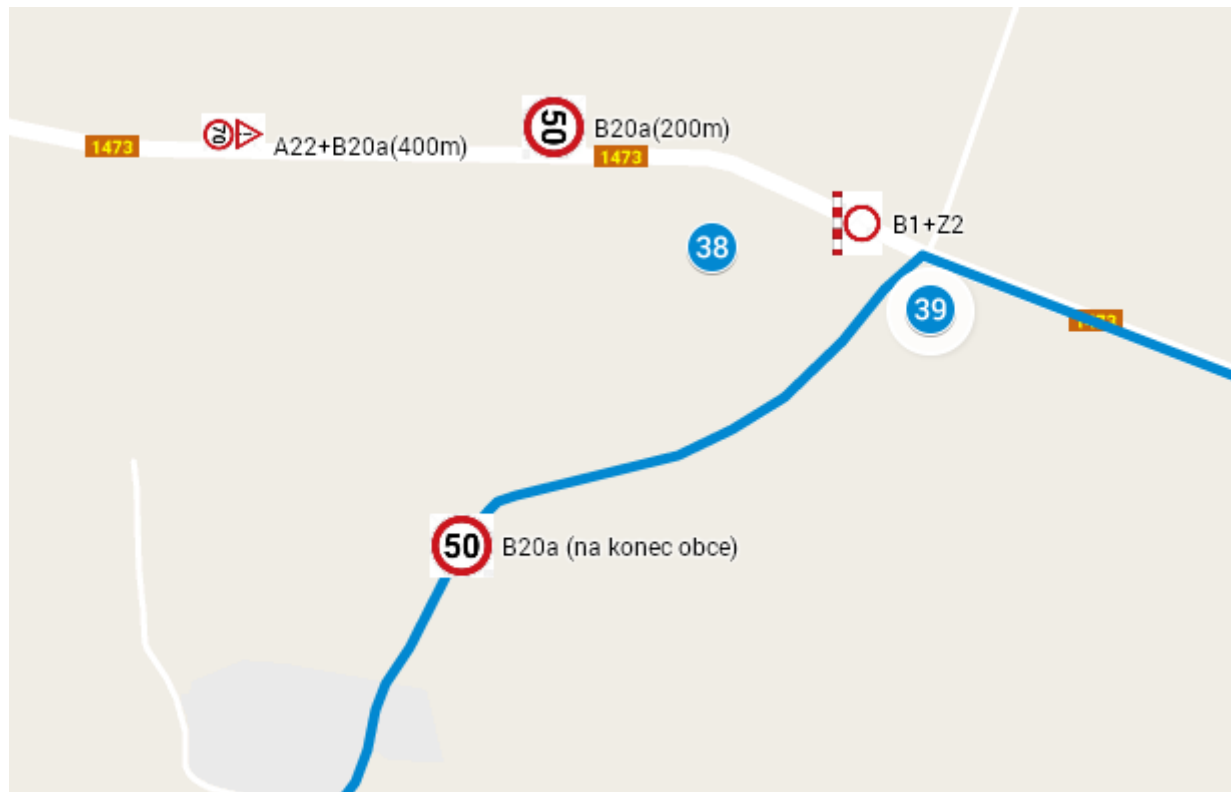
Zálší



Odbočka před obcí Hartmanice



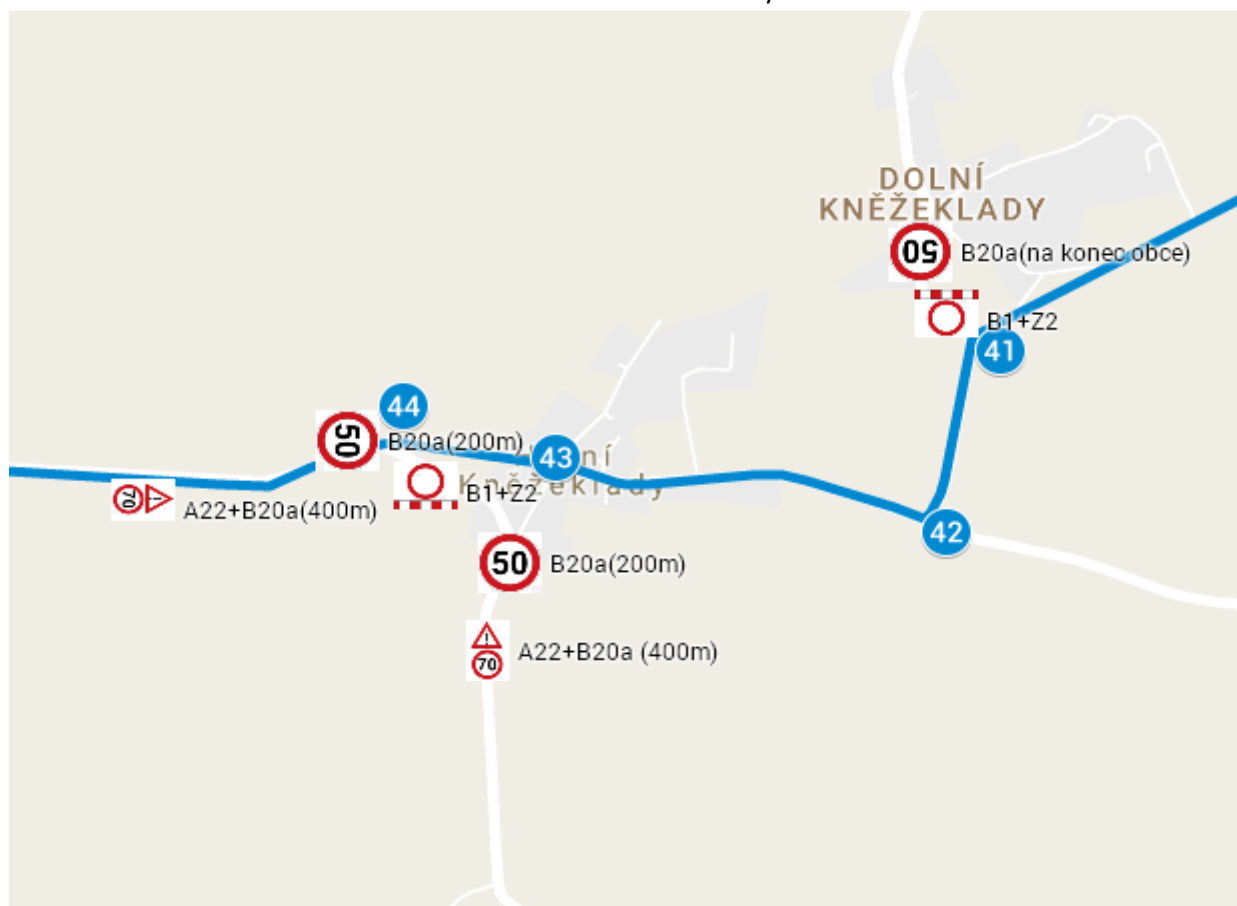
Křižovatka před obcí Hrůšov



Žimutice



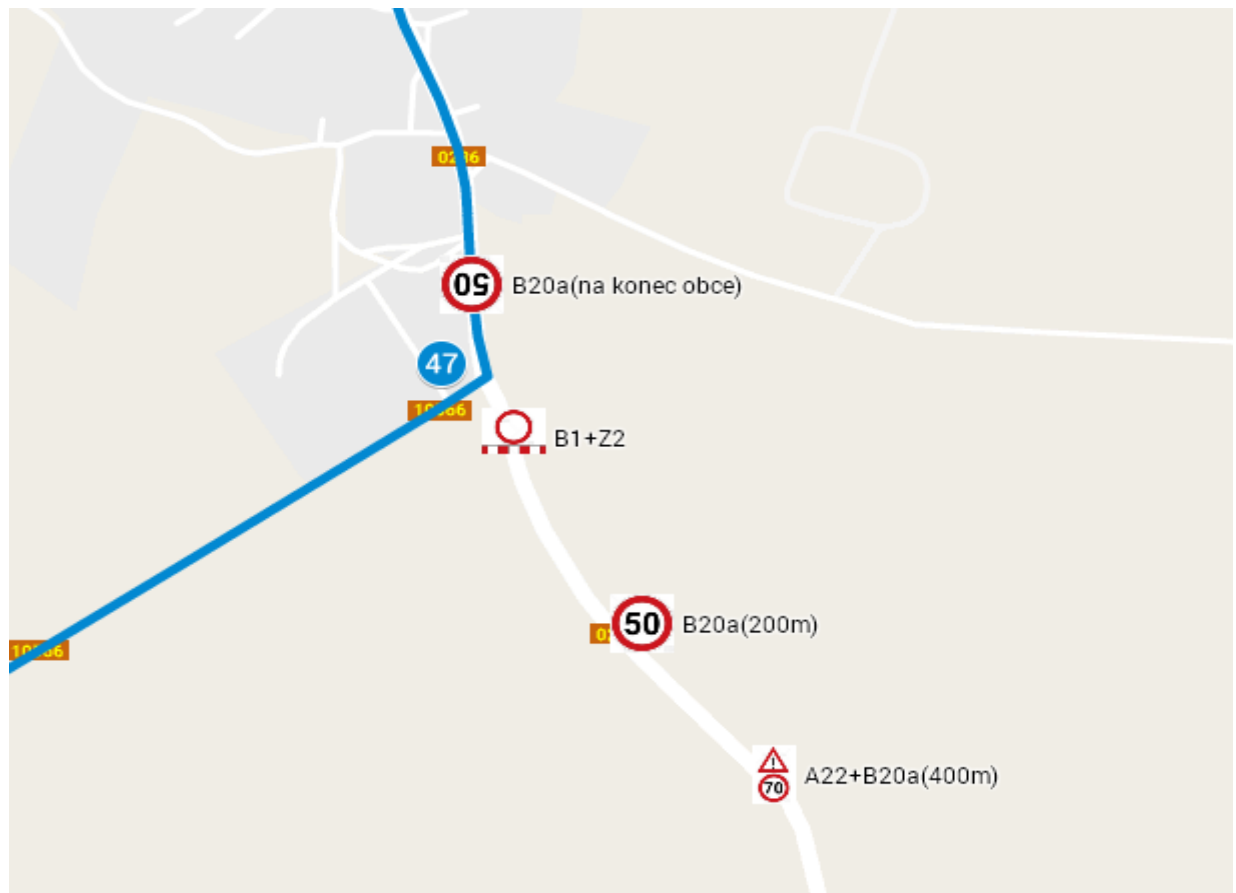
Dolní a Horní Kněžeklady



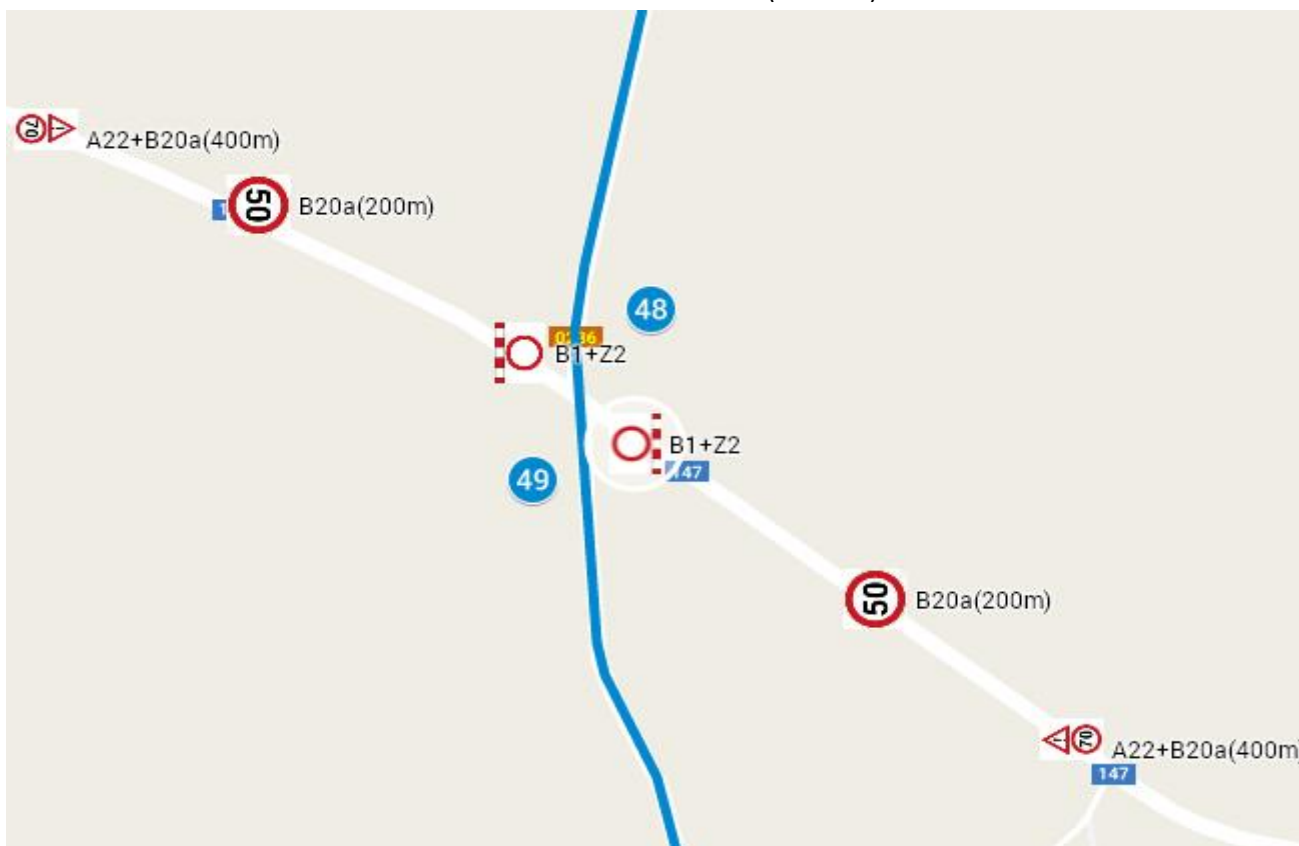
Křižovatka silnic 1472 a 10566 (Třítím)



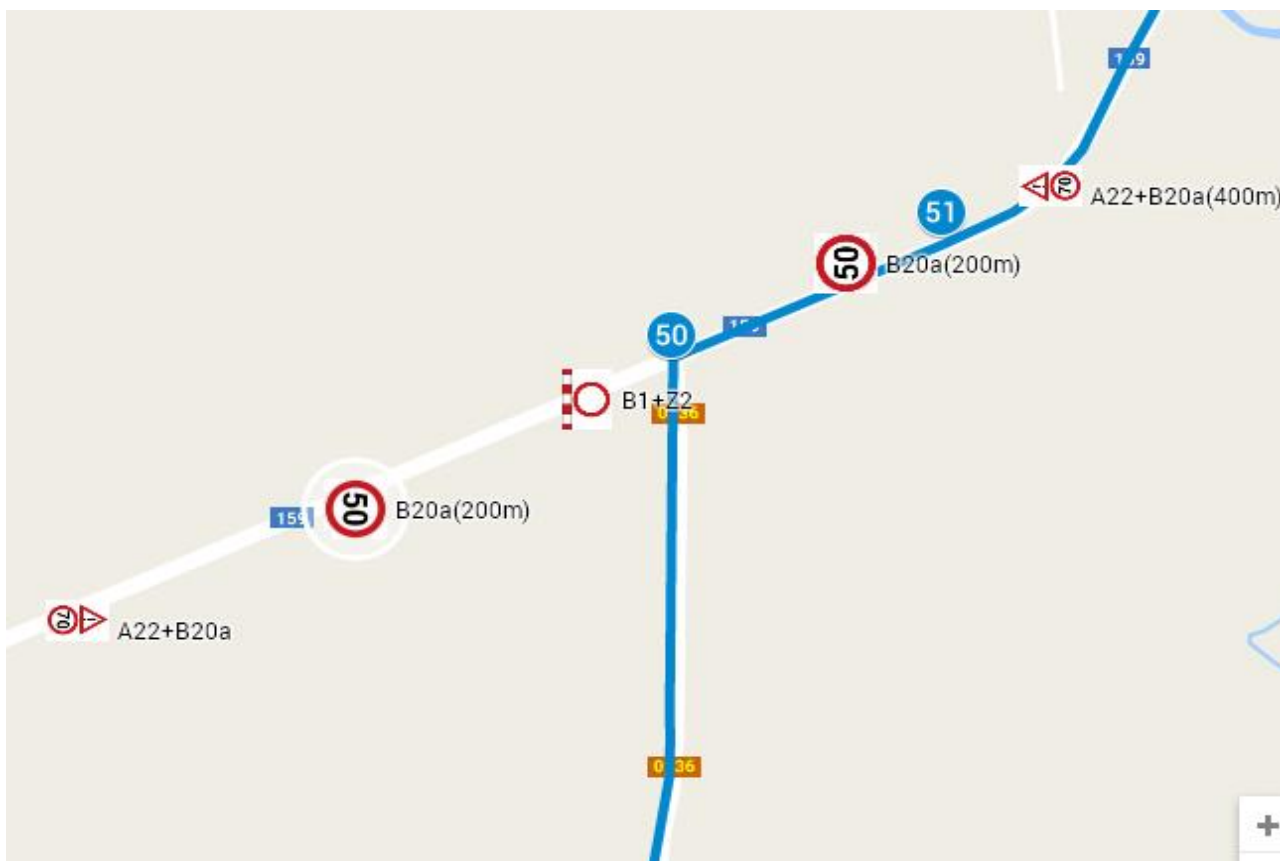
Dobšice



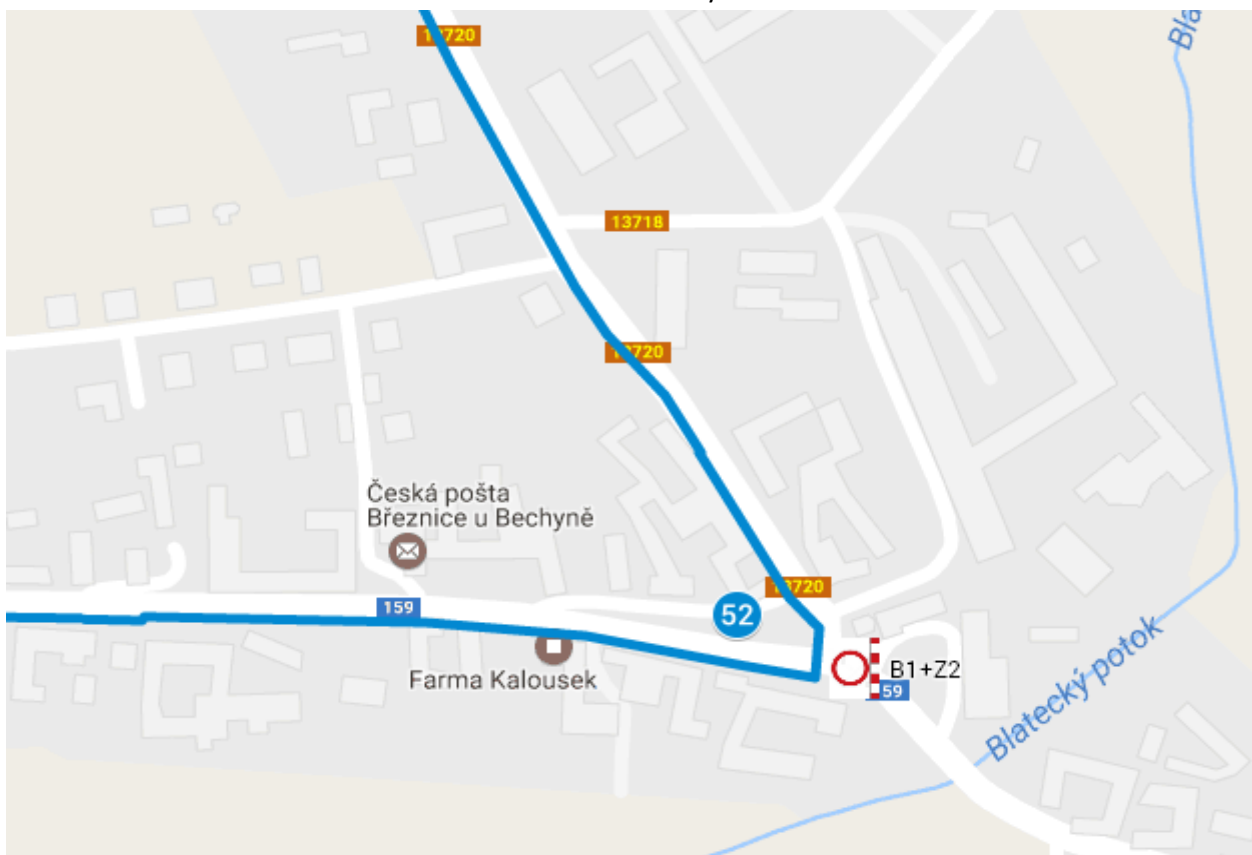
Křižovatka silnic 147 a 0236 (Dobšice)



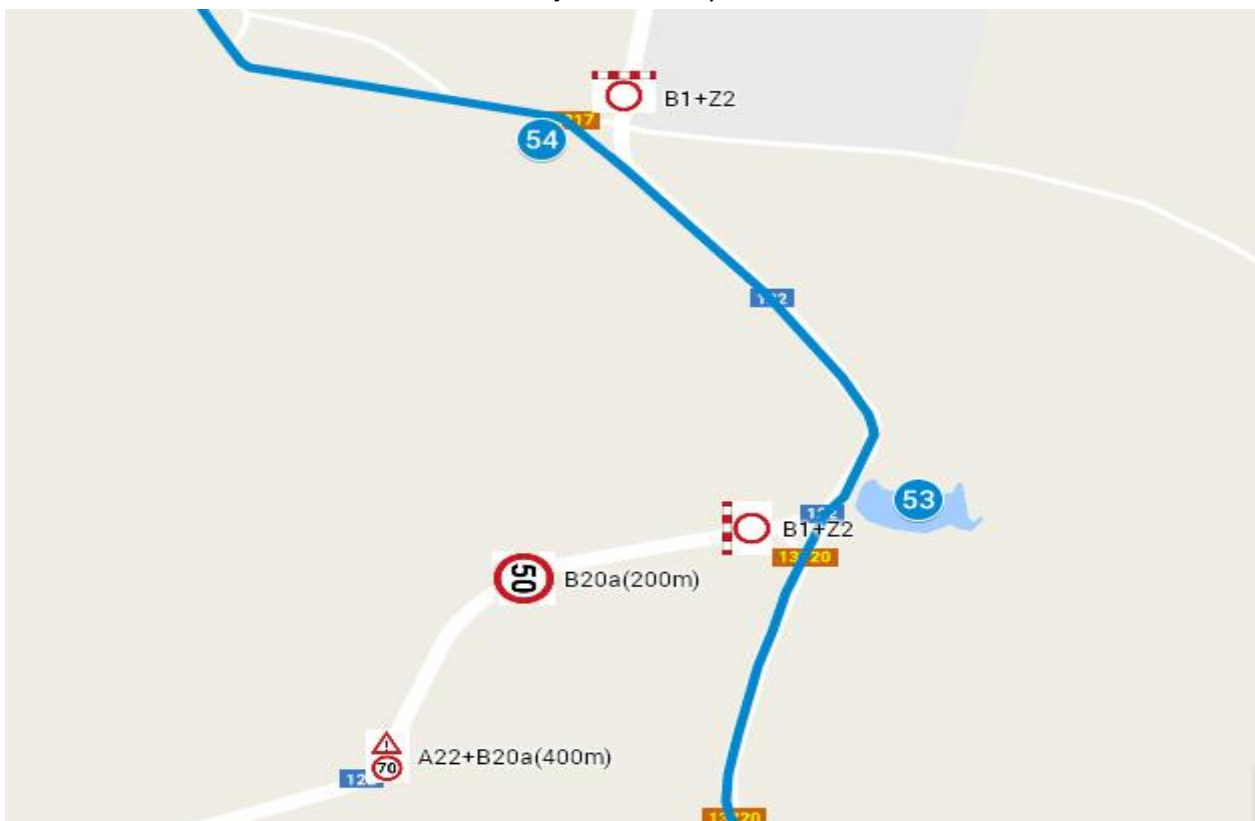
Křižovatka sil. 0236 a 159



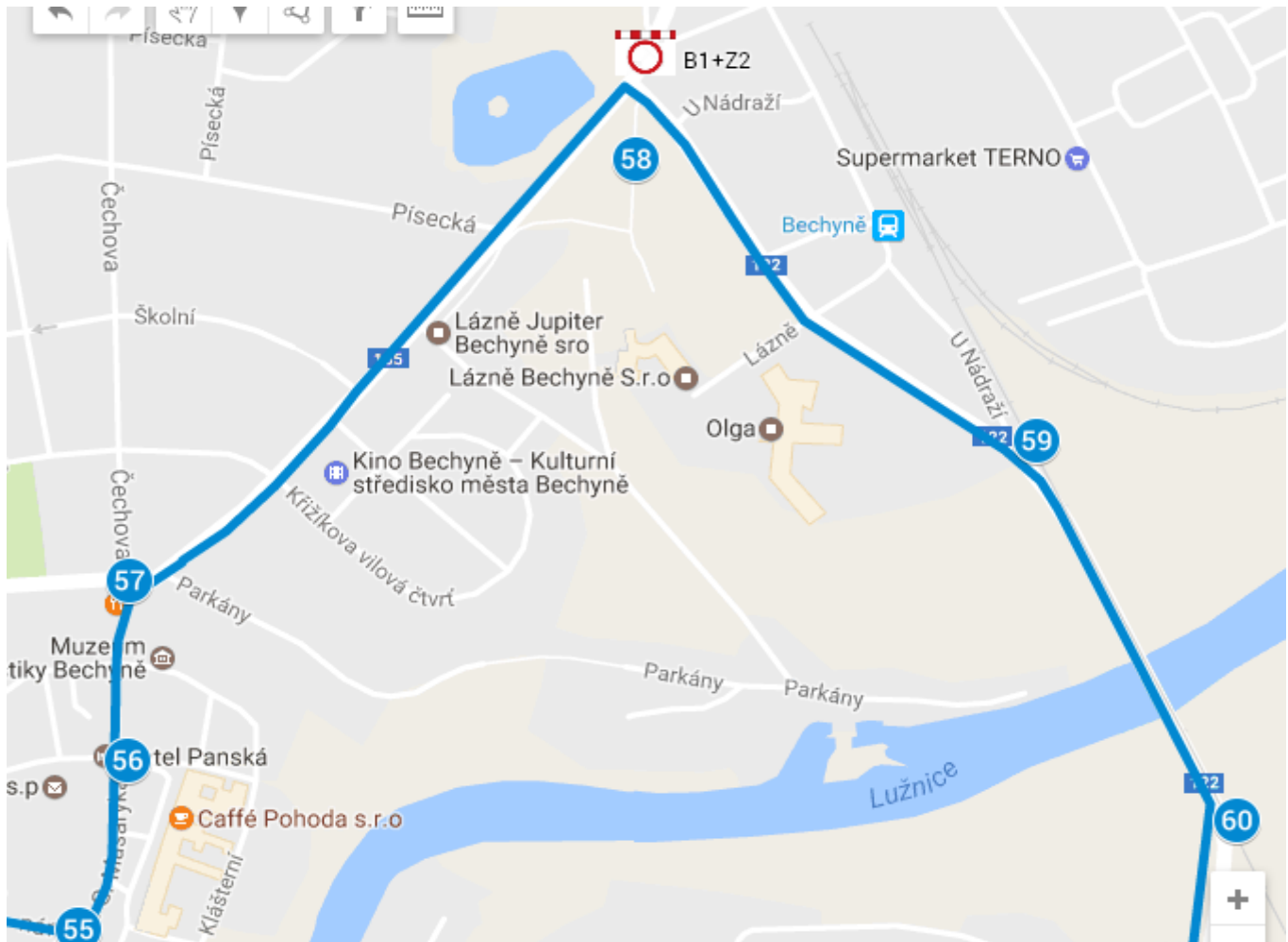
Březnice u Bechyně



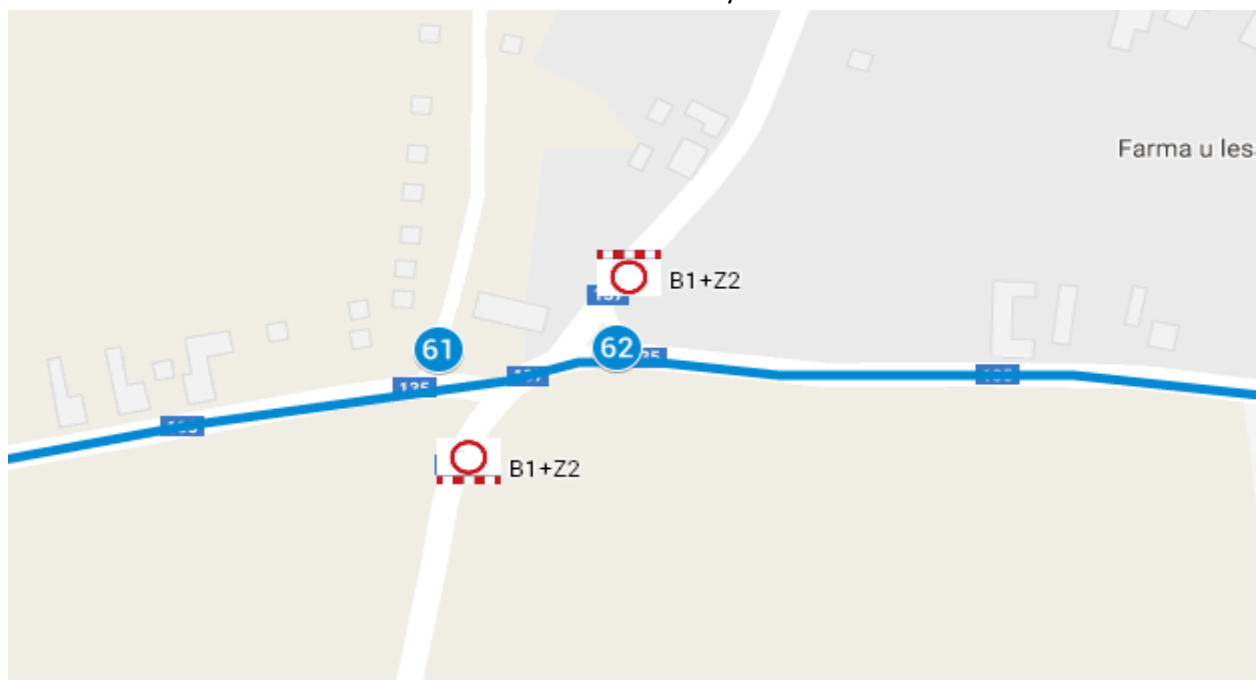
Příjezd do Bechyně



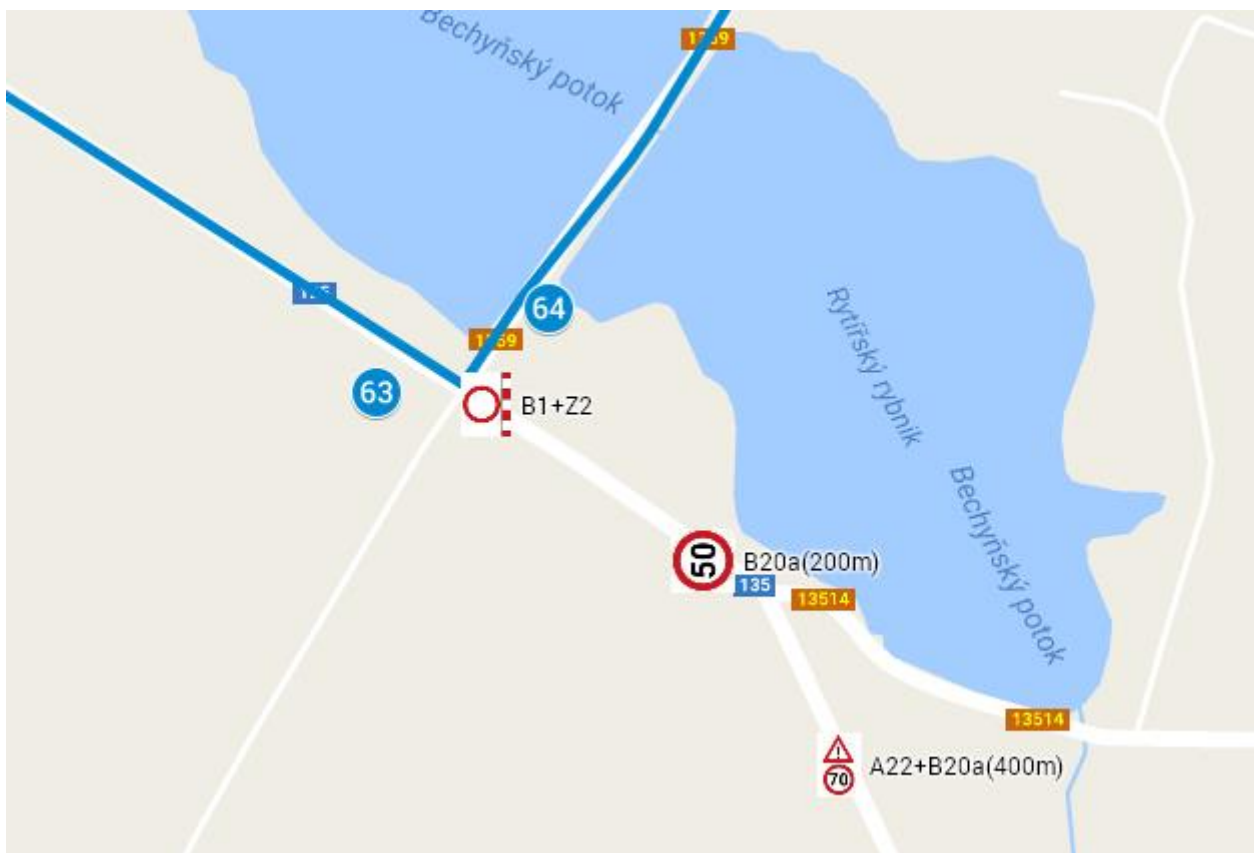
Bechyně



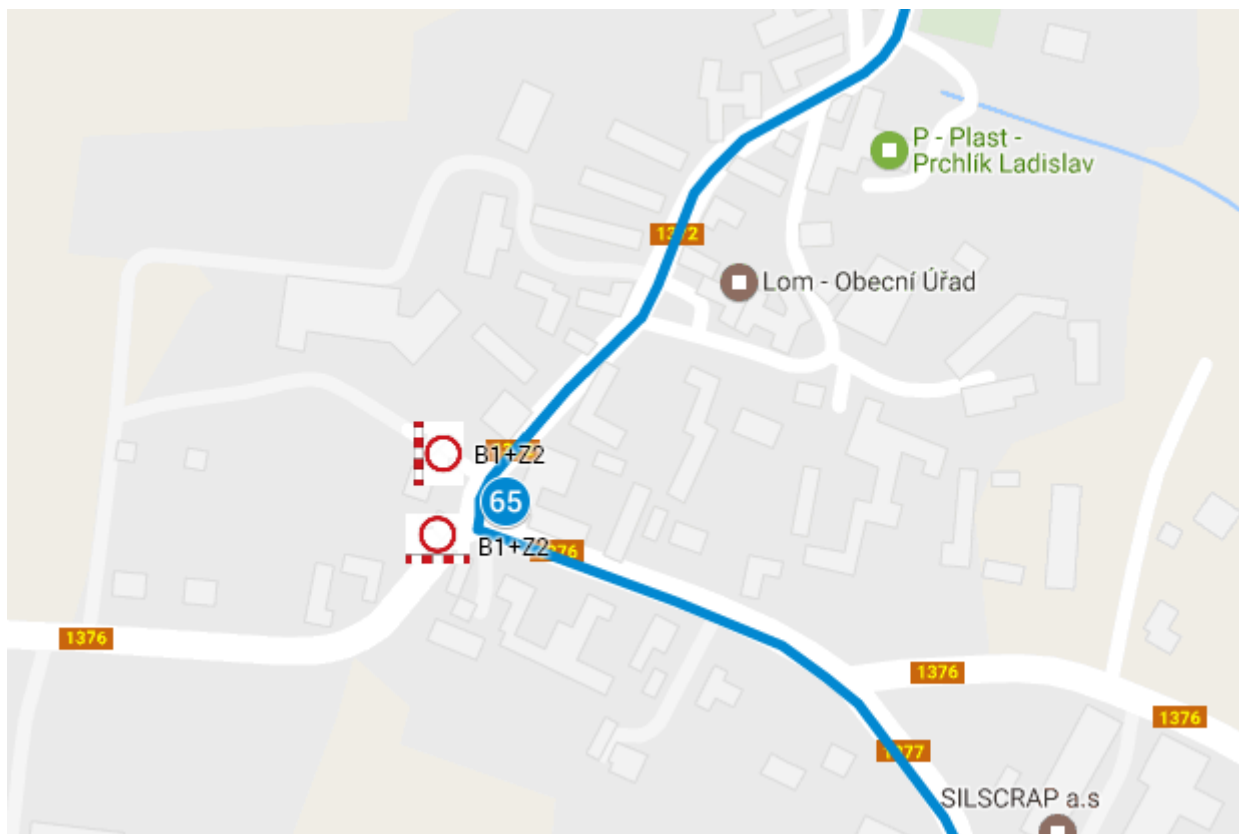
Sudoměřice u Bechyně

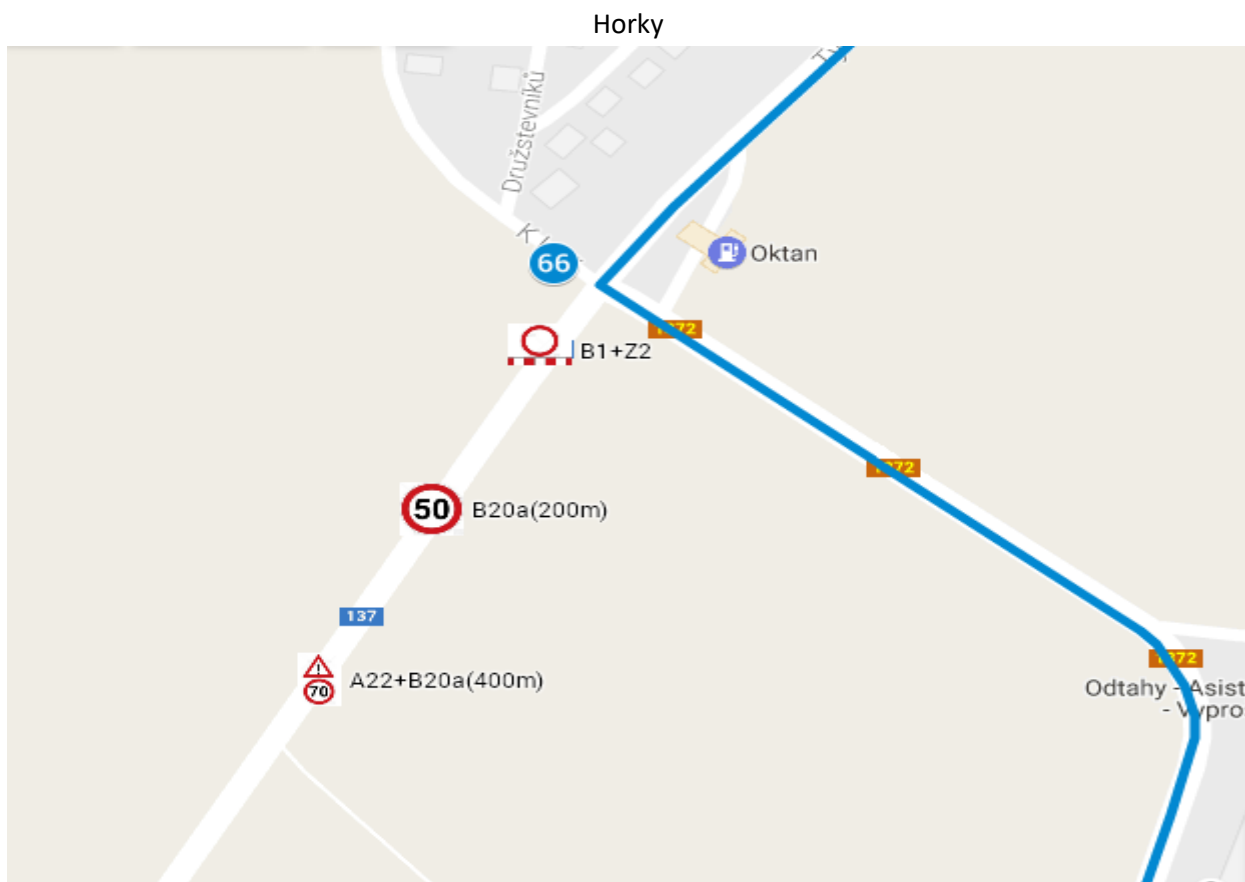


Křižovatka sil. 135 a 1359

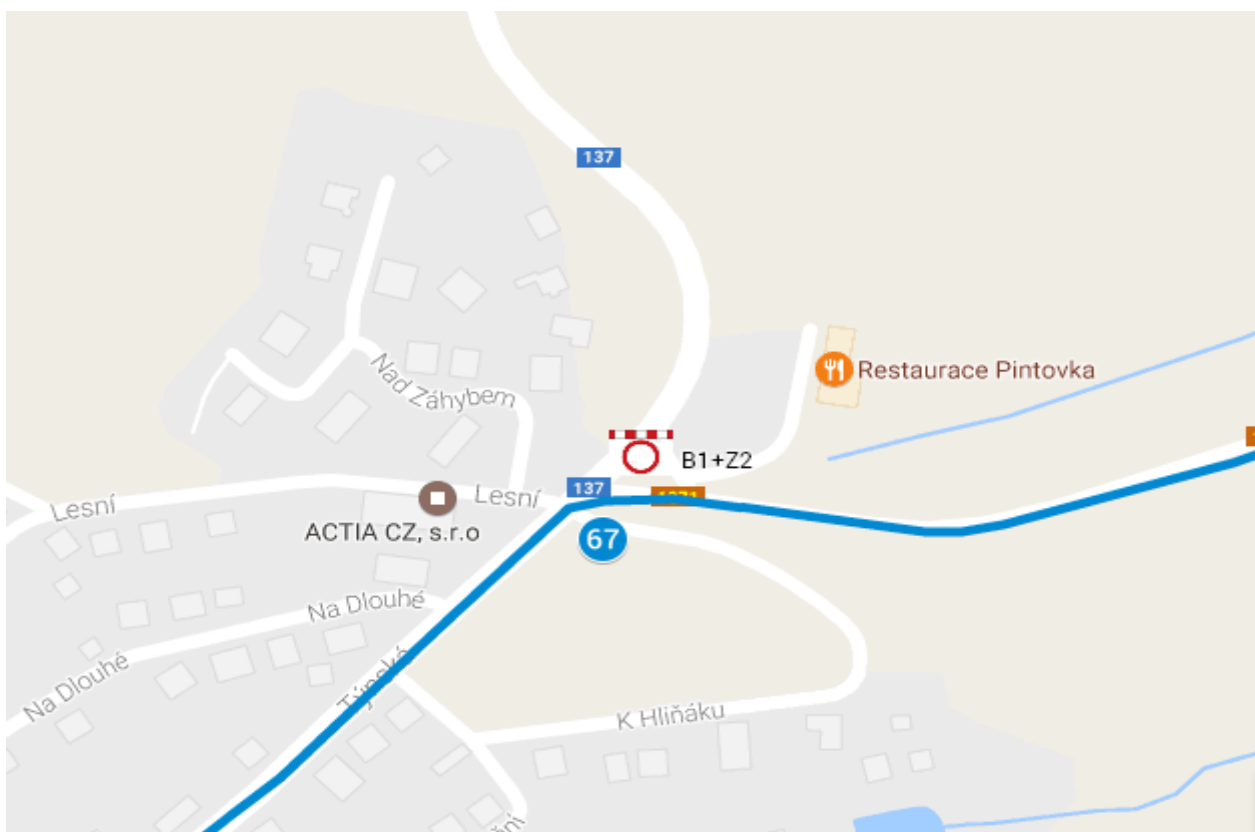


Lom

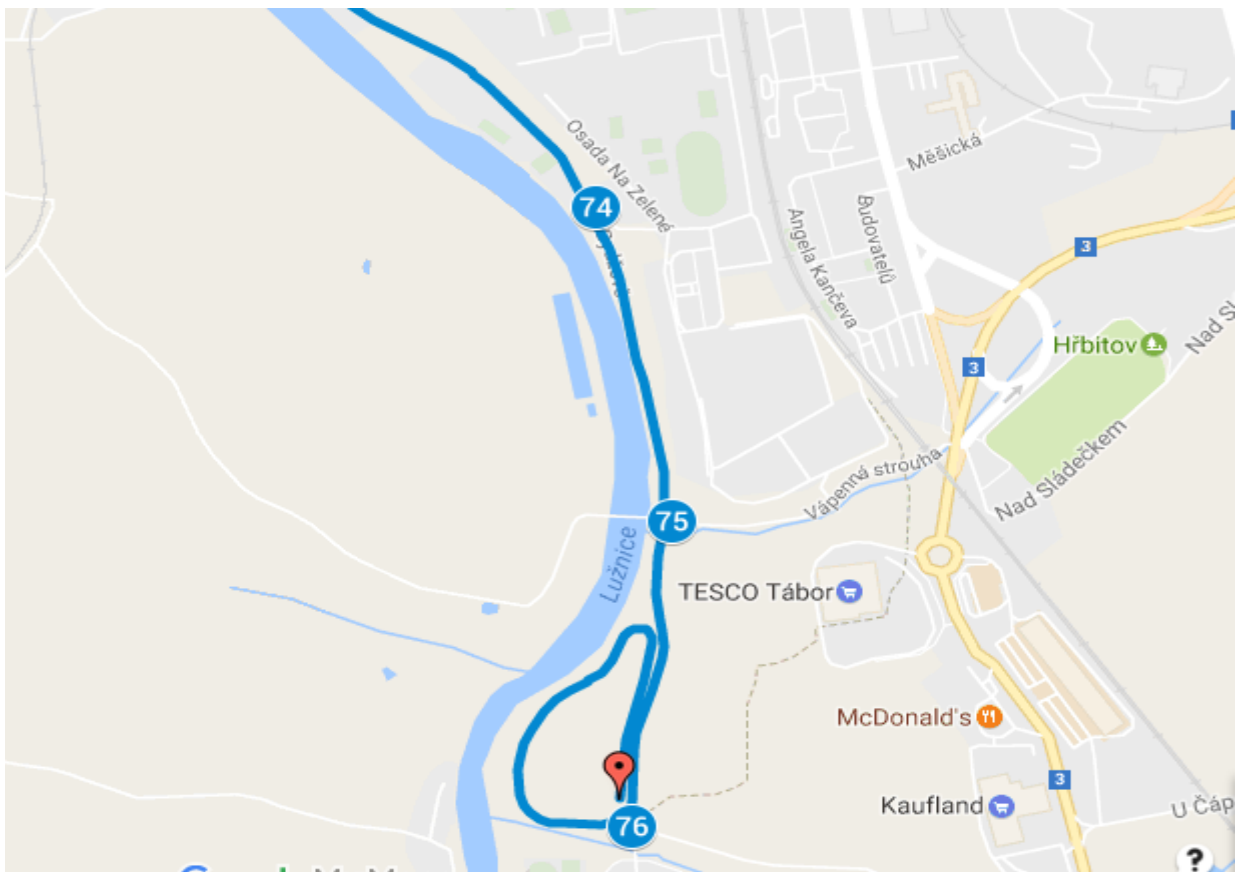




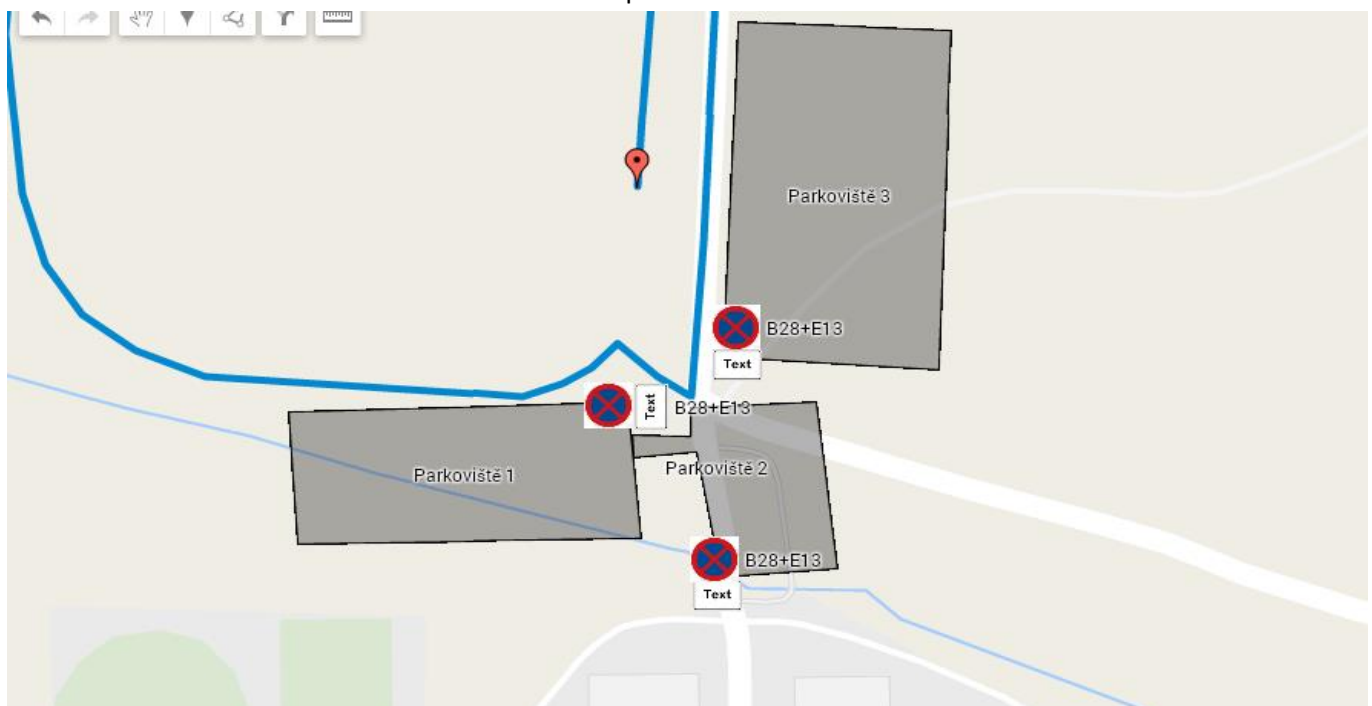
Horky 2







Zábor parkování Tábor



- Dopravní značení bude osazeno 7 dní předem
- Dodatková tabulka bude doplněna textem „dne 31. 8. 2017; mimo vozidla Ojč“