



DOPRAVNÍ ZNAČENÍ

ve službách bezpečnosti silničního provozu

DOPRAVNĚ INŽENÝRSKÉ OPATŘENÍ

CYKLISTICKÝ ZÁVOD VELKÁ CENA ELEKTRÁRNY TEMELÍN

Vypracovala: Lucie Kuklová

Datum: duben 2015

Jan Nevšímal - JANEV
Provozovna: Planá 85
370 01 České Budějovice

Tel.: 724 978 453
www.janev.cz

1. ÚVOD K DOPRAVNĚ INŽENÝRSKÉMU OPATŘENÍ

Dopravně inženýrské opatření (dále DIO) „Cyklistický závod - Velká cena elektrárny Temelín“ bylo zpracováno na základě objednávky Klubu cyklistů SK Slavia Praha.

2. POPIS DOPRAVNĚ INŽENÝRSKÉHO OPATŘENÍ

Lokalita: silnice III/12221, III/12220, III/1470, III/10566, III/0236, III/10567, III/10570, III/1472 a MK mezi obcemi Modrá Hůrka a Tuchonice

Popis uzavírky: - úplná uzavírka

Termín uzavírky: 8. 8. 2015 12 - 16 hodin

Popis závodu: Jedná se o cyklistický závod s hromadným startem. Start / cíl závodu bude umístěn na silnici III/12221 cca 300 m za křižovatkou II/105 x III/12221. Jedná se o závod s hromadným startem a s předpokládaným počtem 150 - 200 závodníků.

Ve všech obcích na trase závodu budou 7 dní předem umístěny DZ IP 22 upozorňující na uzavírku komunikací a tím způsobenou nemožnost výjezdu z obce. Obyvatelé dotčených obcí budou o konání akce a možnostech využití objízdných tras informováni prostřednictvím místních novin, místního rozhlasu, plakátů a pořadatelskou službou v době konání akce.

Všechny boční vjezdy, vyústění polních a lesních cest a účelových komunikací na trasu závodu bude zajištěno pomocí DZ B 1 + Z 2, popř. na málo frekventovaných vjezdech bezpečnostní páskou a pořadatelskou službou.

Jednotkám IZS pořadatel umožní průjezd.

Na vjezdech do uzavřených úseků je nutná asistence pořadatelů.

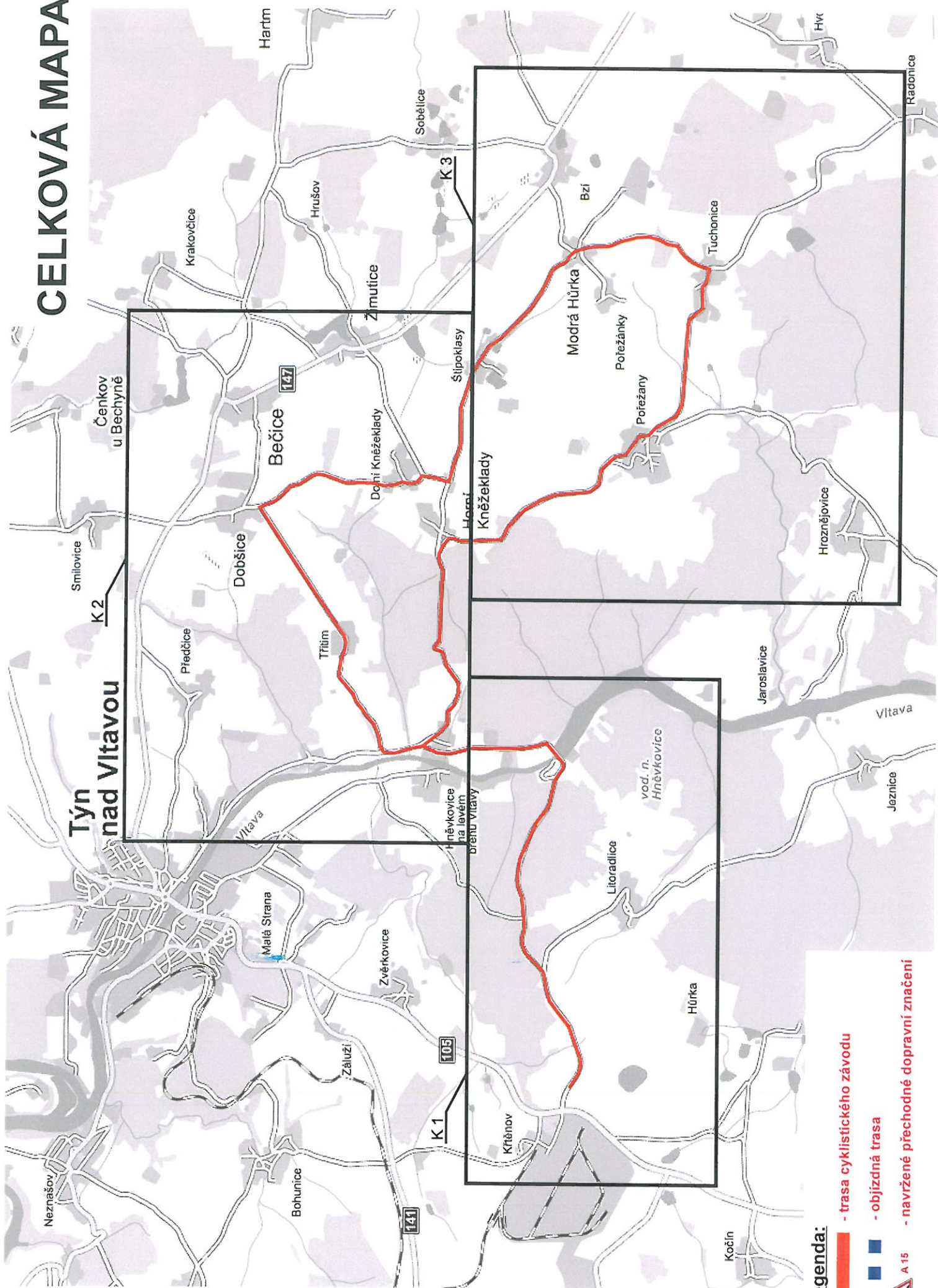
3. GRAFICKÁ ČÁST

Značky jsou zakresleny symbolem tvaru dopravní značky, skutečným označením (dle vyhlášky č. 30/2001 Sb., Ministerstva dopravy), např. A 12, P 2 a evidenčními čísly. Detailní rozkreslení dopravního značení je na konci grafické části. Symbol značky je nasměrován podélně ve směru jízdy a to i v případě, že z nedostatku místa není nakreslen přímo na místě instalace. Vztah k místu instalace je v tomto případě vyjádřen odkazovou šipkou.

4. ZÁVĚR

Dopravně inženýrské opatření bylo zpracováno tak, aby dopravní značení bylo v souladu s aktuálně platnými zákony, normami a technickými podmínkami s přihlédnutím k místní dopravní situaci pro zajištění větší bezpečnosti a plynulosti silničního provozu.

CELKOVÁ MAPA

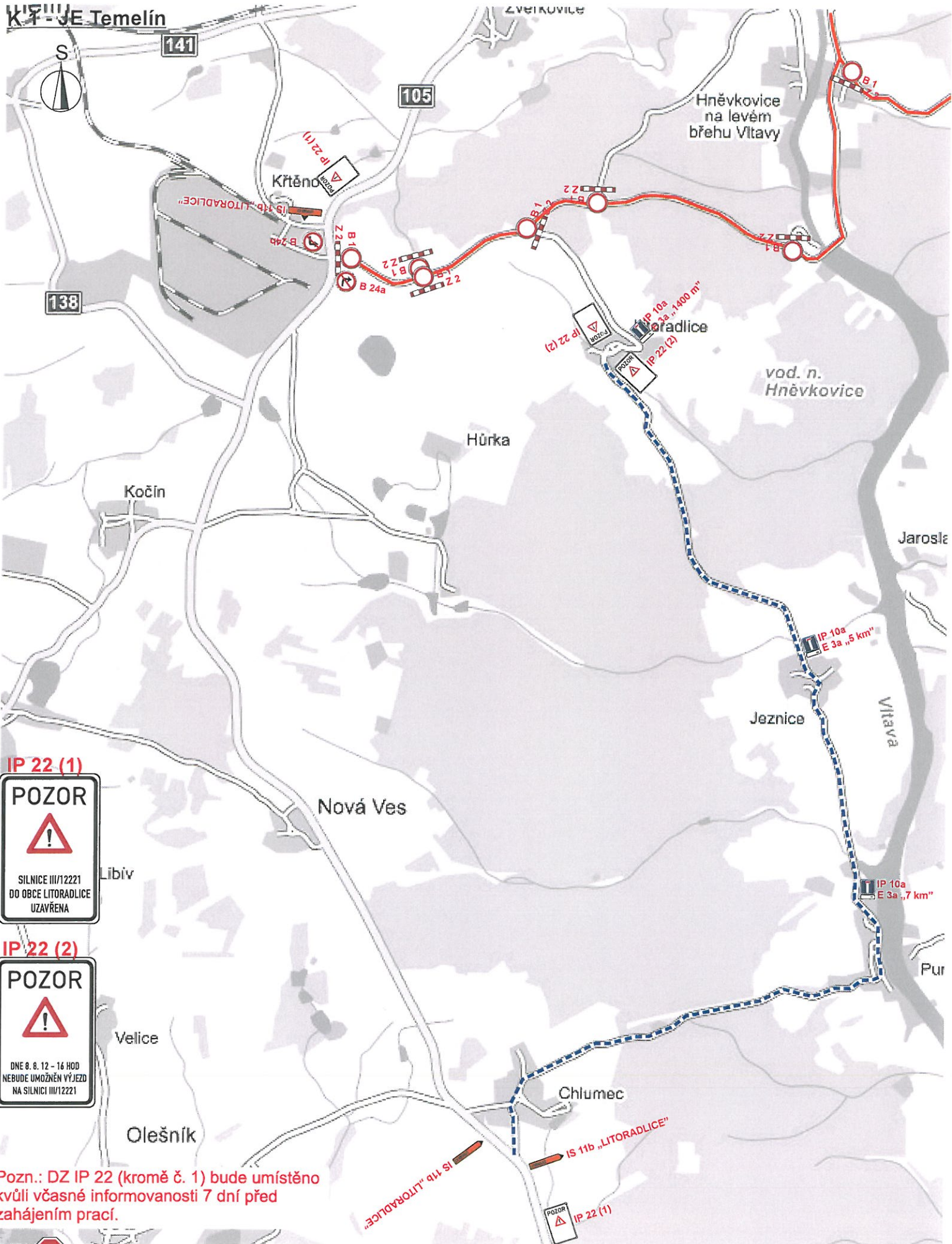


Legenda:

 - trasa cyklistického závodu

 - objízdná trasa

 A 15 - navržené přechodné dopravní značení



K 2 - Dobšice



Pozn.: DZ IP 22 bude umístěno kvůli včasné informovanosti 7 dní před zahájením prací.

PŘEDČICE

IP 22 (3)



DNE 8. 8. 12 - 16 HOD
NEBUDE UMOŽNĚN VÝJEZD
Z OBCE HNĚVKOVICE

IP 22 (4)



DNE 8. 8. 12 - 16 HOD
NEBUDE UMOŽNĚN VÝJEZD
Z OBCE TŘITIM

IP 22 (5)



DNE 8. 8. 12 - 16 HOD
NEBUDE UMOŽNĚN VÝJEZD
Z OBCE DOBŠICE SMĚREM
TŘITIM A/H. KNĚŽEKLADY

IP 22 (6)

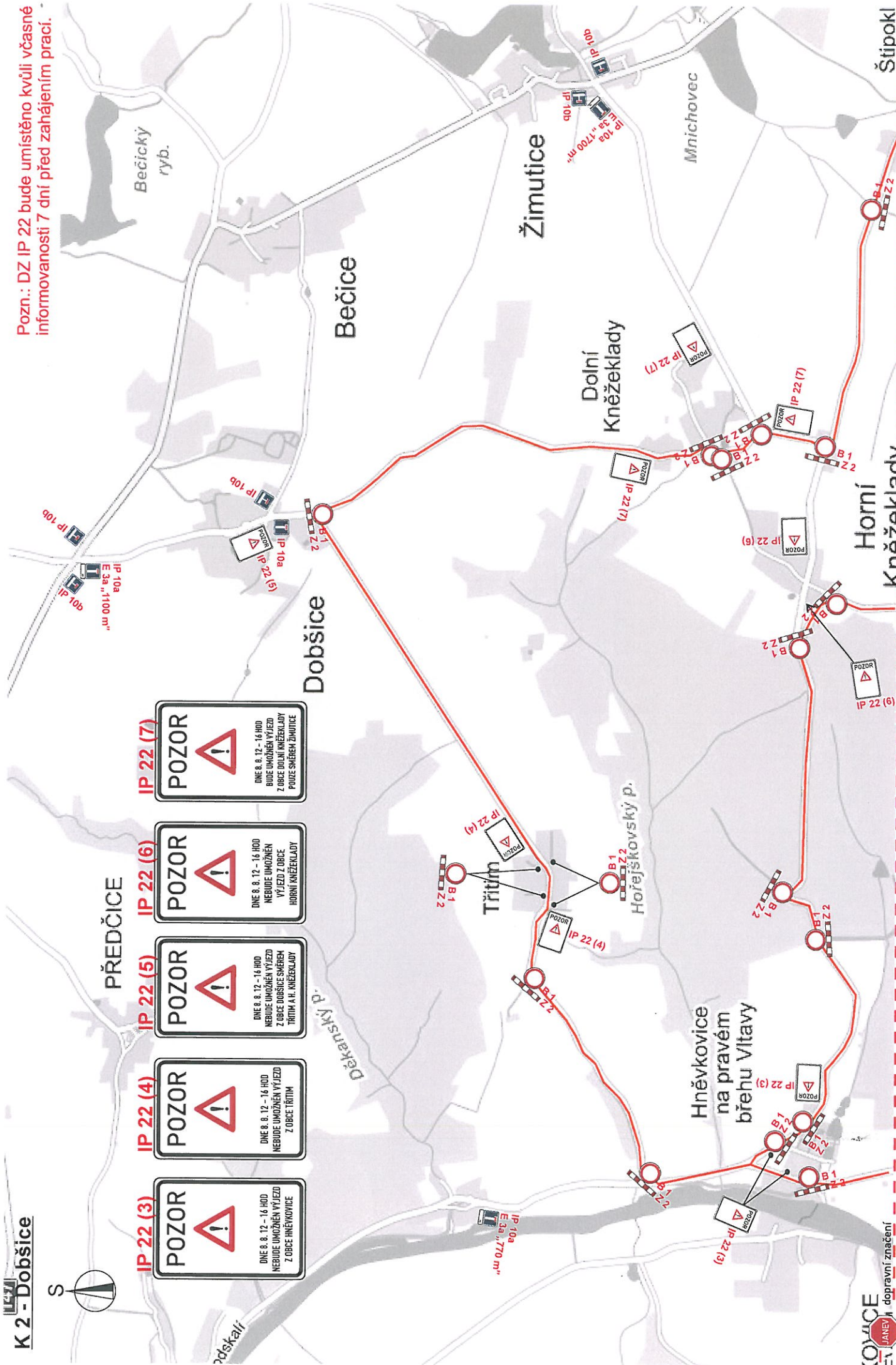


DNE 8. 8. 12 - 16 HOD
NEBUDE UMOŽNĚN
VÝJEZD Z OBCE
HORNÍ KNĚŽEKLADY

IP 22 (7)



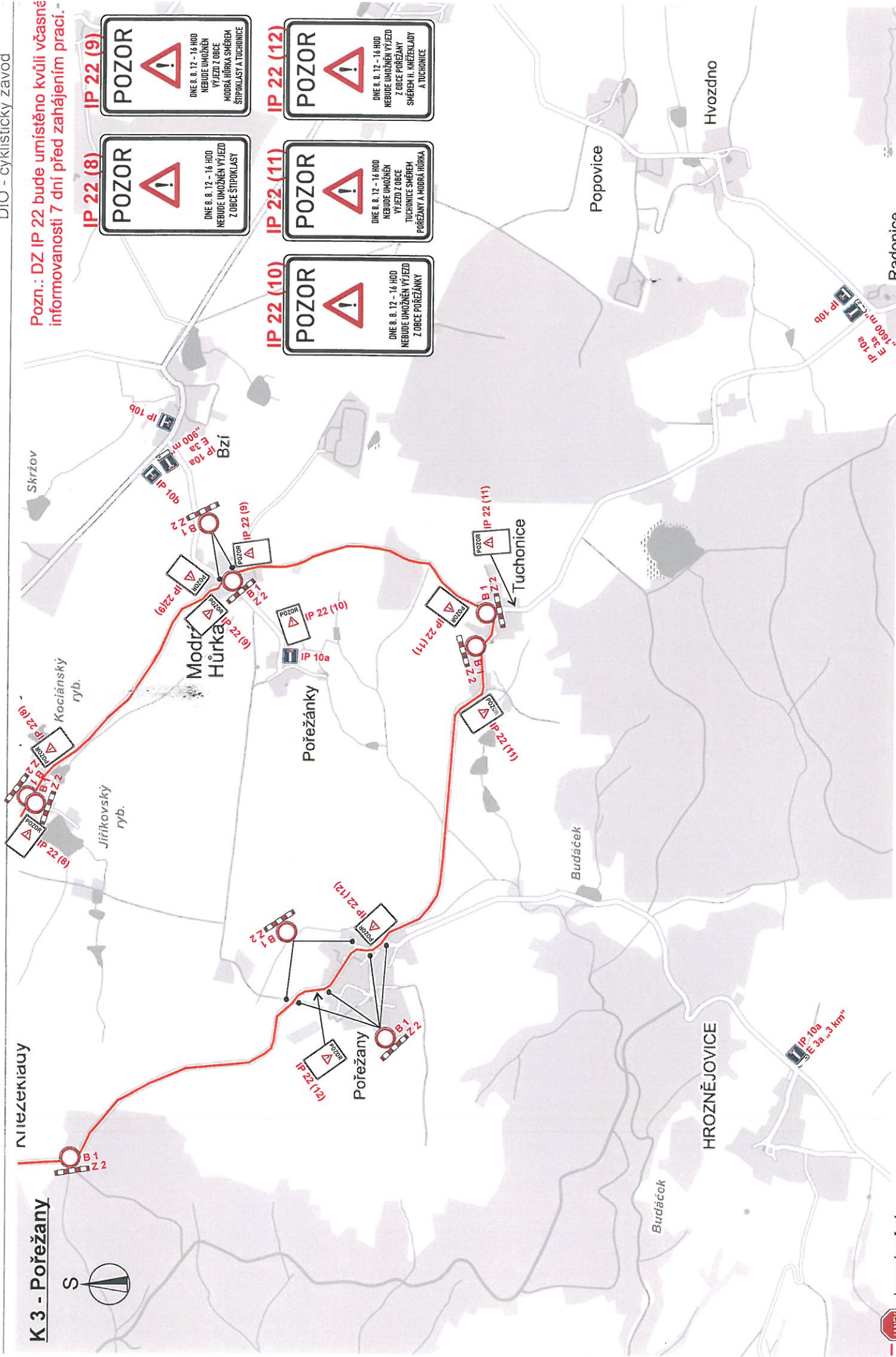
DNE 8. 8. 12 - 16 HOD
BUDE UMOŽNĚN VÝJEZD
Z OBCE DOLNÍ KNĚŽEKLADY
POUZE SMĚREM ŽIMUTICE



K 3 - Pořežany

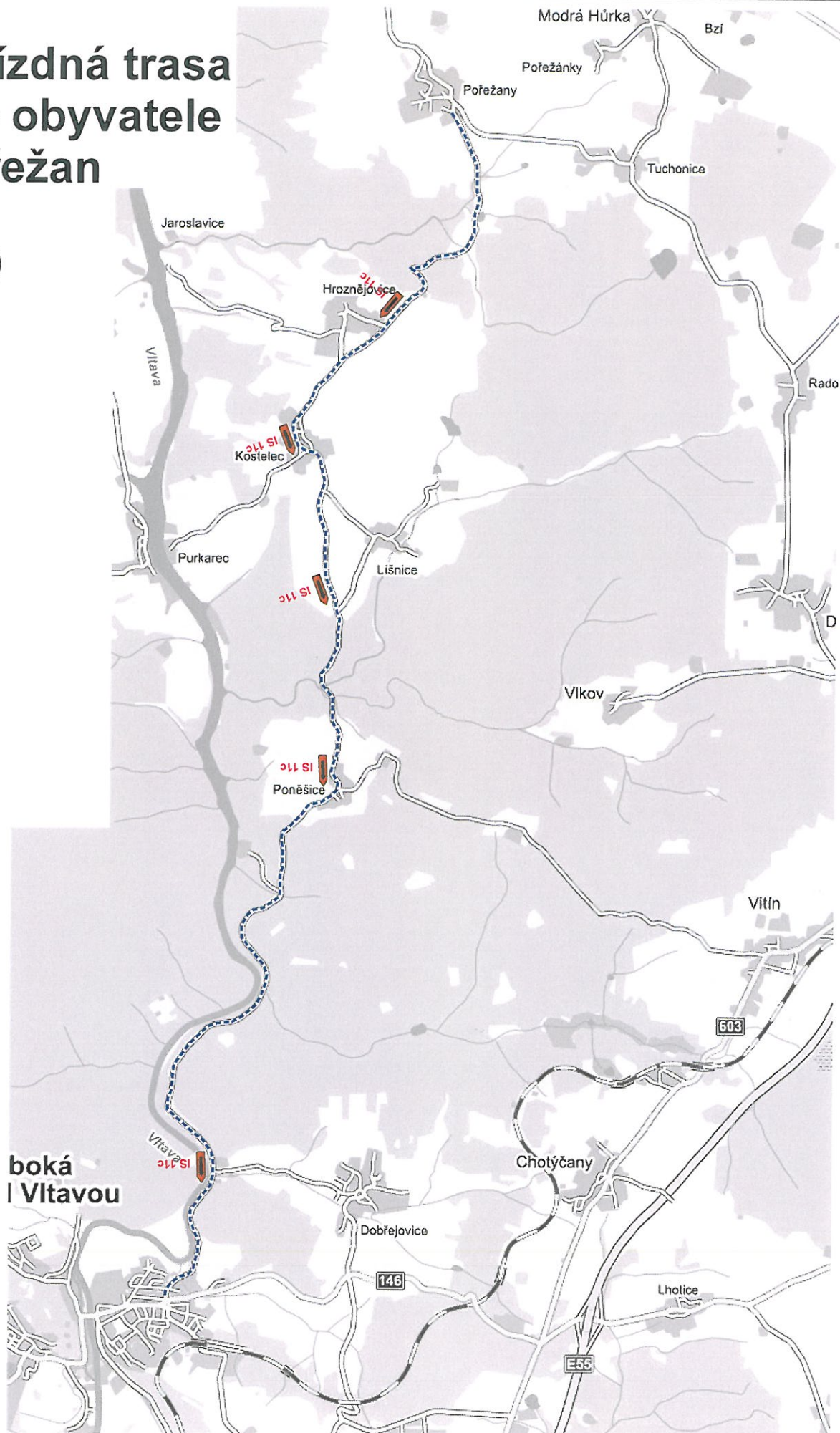


Pozn.: DZ IP 22 bude umístěno kvůli včasné informovanosti 7 dní před zahájením prací.



- IP 22 (8)**
POZOR
DNE 8. 8. 12. - 16. HOD
NEBUDE UMOŽNĚN
VÝJEZD Z OBCE
Z OBCE ŠTĚPKOVLASY
- IP 22 (9)**
POZOR
DNE 8. 8. 12. - 16. HOD
NEBUDE UMOŽNĚN
VÝJEZD Z OBCE
MODRÁ HŮRKA SMĚREM
ŠTĚPKOVLASY A TUCHAŇOVICĚ
- IP 22 (10)**
POZOR
DNE 8. 8. 12. - 16. HOD
NEBUDE UMOŽNĚN VÝJEZD
Z OBCE POŘEŽANKY
- IP 22 (11)**
POZOR
DNE 8. 8. 12. - 16. HOD
NEBUDE UMOŽNĚN
VÝJEZD Z OBCE
TUCHAŇOVICĚ SMĚREM
POŘEŽANY A MODRÁ HŮRKA
- IP 22 (12)**
POZOR
DNE 8. 8. 12. - 16. HOD
NEBUDE UMOŽNĚN VÝJEZD
Z OBCE POŘEŽANY
SMĚREM H. MĚTEKLY
A TUCHAŇOVICĚ

objízdná trasa pro obyvatele Pořežan



boká
I Vltavou