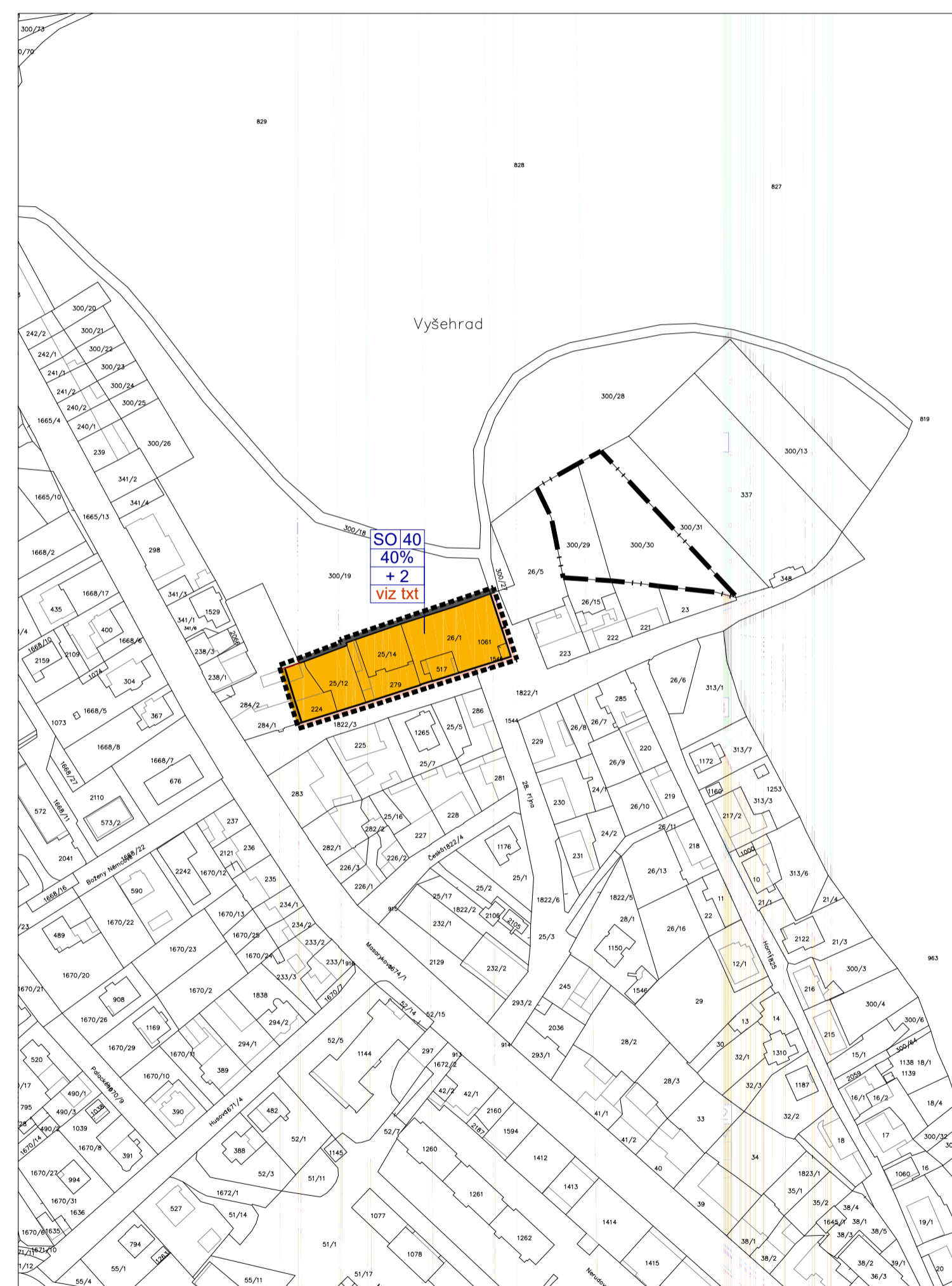
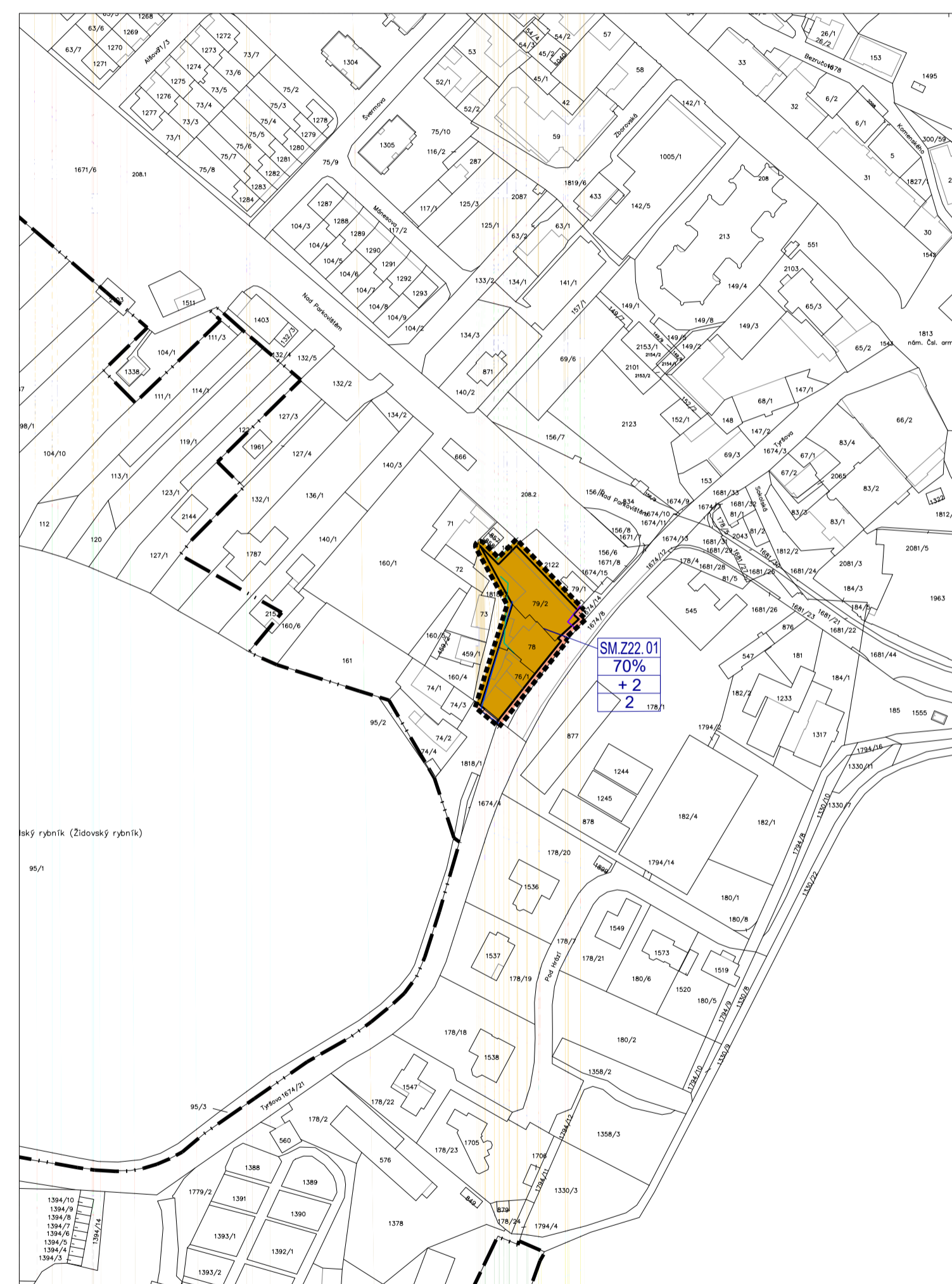


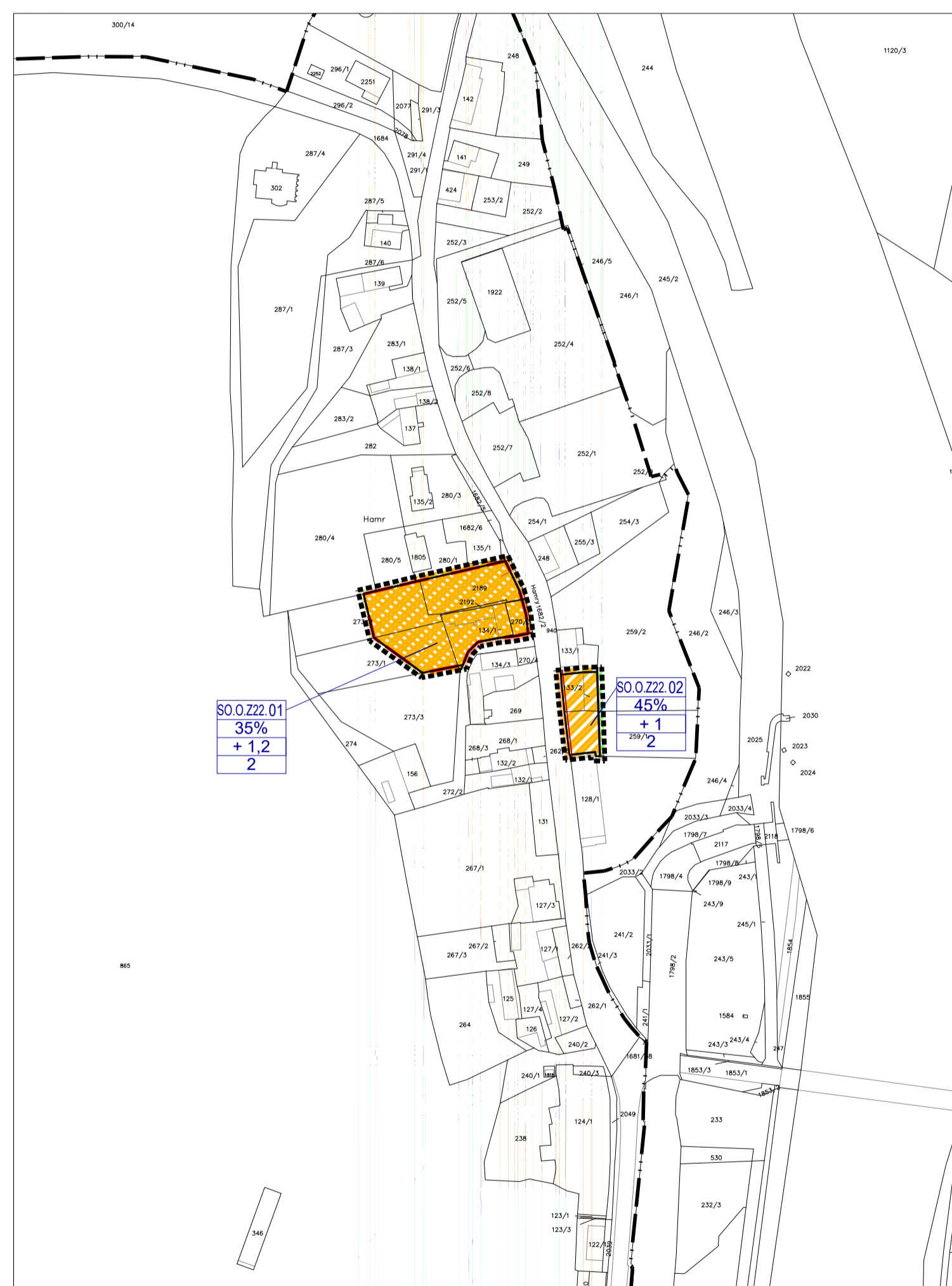
LOKALITA "POD PANELÁKY"



LOKALITA "U HŘBITOVA"



LOKALITA "TYRŠOVA"



LOKALITA "HAMRY"

LEGENDA

HRANICE A ZNAČENÍ	
■■■■■	HRANICE ŘEŠENÉHO ÚZEMÍ
— · — · —	HRANICE ZASTAVĚNÉHO ÚZEMÍ
— · — · —	HRANICE ZASTAVITELNÝCH PLOCH
[Z0]	OZNAČENÍ PLOCH STABILIZOVANÉHO ÚZEMÍ
[15]	ČÍSELNÉ OZNAČENÍ PLOCH
45%	ZASTAVITELNOST PARCELY
+1,2	VÝŠKA ZÁSTAVBY (viz textová část)
0	TVAR STŘECHY 0 - ROVINNÁ BEZ OMEZENÍ SKLONU, 1 - PLOCHÁ, 2 - ŠIKMÁ

PLOCHY S ROZDÍLNÝM ZPŮSOBEM VYUŽITÍ	
PLOCHY ZASTAVĚNÉ A ZASTAVITELNÉ	
STAV	NÁVRH
	[SO] PLOCHY SMÍŠENÉ OBYTNÉ - se specifickým využitím
[SO 01]	[SO] PLOCHY SMÍŠENÉ OBYTNÉ - se specifickým využitím - s omezením
[SM]	PLOCHY SMÍŠENÉ OBYTNÉ - městské

TECHNICKÁ INFRASTRUKTURA	
STAV	NÁVRH
[—]	EL. KABEL VN 22kV
[—]	STŘEDOTLAKÝ PLYNOVOD
[—]	VODOVOD
[—]	KANALIZACE JEDNOTNÁ
[—]	METALICKÝ TELEKOMUNIKAČNÍ KABEL

ZMĚNA Č. 22 ÚPnZ HLUBOKÁ NAD VLTAVOU - MĚSTO
HLAVNÍ VÝKRES 1:2000 I.2.

