




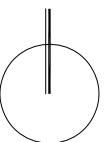


LEGENDA

HRANICE A ZNAČENÍ	
	HRANICE ŘEŠENÉHO ÚZEMÍ ZMĚNY č.2 ÚP HLUBOKÁ NAD VLTAVOU
	PLOCHY VEŘEJNĚ PROSPĚŠNÝCH STAVEB
NAVRŽENÉ PLOCHY VEDENÍ VN A PLOCHY PRO TRAFOSTANICE	
	- navržená plocha pro venkovní vedení VN 22 kV v severní části sídla Bavorovice

číslo výkresu
I.3.

název výkresu
VÝKRES VEŘEJNĚ PROSPĚŠNÝCH
STAVEB, OPATŘENÍ A ASANACÍ



měřítko
1:5000