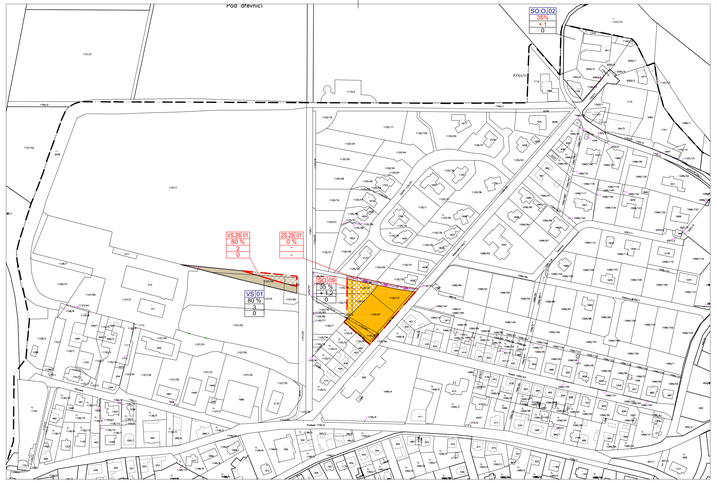

LOKALITA "A" KŘESÍN

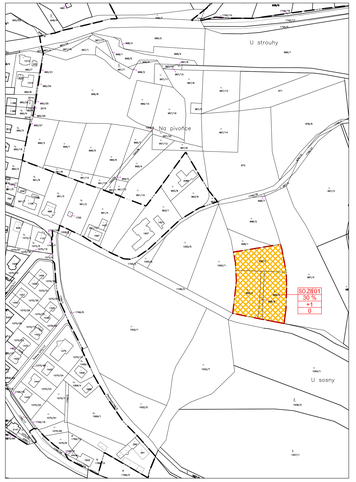

LOKALITA "B" LUČNÍ POTOK

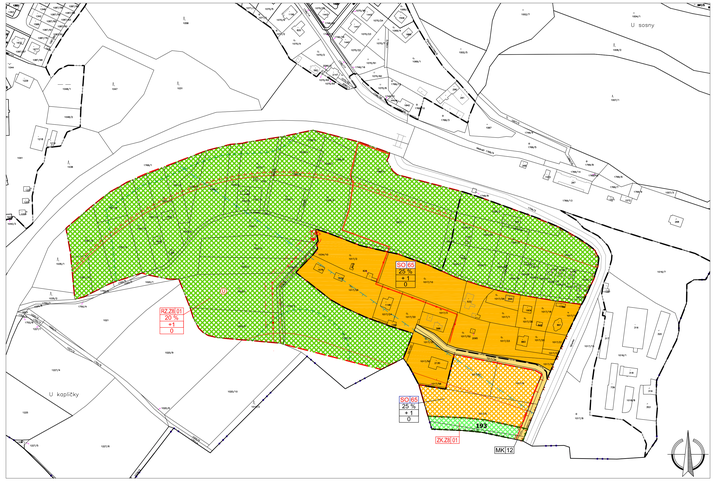

LOKALITA "C" VÝVARKA

LEGENDA

HRANICE A ZNAČENÍ

- HRANICE ZASTAVĚNÉHO ÚZEMÍ
- HRANICE ZASTAVITELNÝCH PLOCH
- HRANICE KATASTRÁLNÍHO ÚZEMÍ
- SO.O.01 OZNAČENÍ PLOCH STABILIZOVANÉHO ÚZEMÍ
- SO.O.01 OZNAČENÍ PLOCH ZMĚN
- 10 / 10 ČÍSELNÉ OZNAČENÍ PLOCH
- (I) POVINNOST ZPRACOVÁNÍ ÚZEMNÍ STUDIE
- 40% / 1,2 / 0 ZASTAVITELNOST PARCELY; VÝŠKA ZÁSTAVBY (viz textová část); TVAR STŘECHY (0 - BEZ OMEZENÍ, 1 - PULTOVÁ, 2 - SEDLOVÁ, 3 - VALBOVÁ, 4 - PLOCHÁ)

PLOCHY S ROZDÍLNÝM ZPŮSOBEM VYUŽITÍ

PLOCHY ZASTAVĚNÉ A ZASTAVITELNÉ

STAV	NÁVRH	
SO	SO	PLOCHY SMÍŠENÉ OBYTNÉ - se specifickým využitím
VI	VI	PLOCHY VÝROBY A SKLADOVÁNÍ - průmysl a drobná výroba

PLOCHY DOPRAVNÍ

STAV	NÁVRH	
MK	MK	MÍSTNÍ KOMUNIKACE
		CYKLOTURISTICKÉ TRASY

PLOCHY ZELENĚ A VODNÍ

STAV	NÁVRH	
	ZR	PLOCHY REKREACE - zahrádkové osady
	ZS	PLOCHY ZELENĚ - krajinná
	ZV	PLOCHY ZELENĚ - soukromá

TECHNICKÁ INFRASTRUKTURA

STAV	NÁVRH	
		EL. VEDENÍ VN 22 kV
		EL. KABEL VN 22kV
	T40	TRAFOSTANICE
		VODOVOD
		KANALIZACE JEDNOTNÁ

CELÉ ÚZEMÍ SE NACHÁZÍ V OP PŘENOSOVÝCH SYSTÉMŮ - LETECKÁ STAVBA VČ. OCHRANNÉHO PÁSMA - OP RADIOLOKAČNÍHO PROSTŘEDKU RHT TŘEBOTOVICE
CELÉ SPRAVNÍ UZEMÍ OBCE JE STUDOVÁNO V ZÁJMOVÉM ÚZEMÍ MINISTERSTVA OBRANY ČR

OCHRANA PŘÍRODY

- OCHRANNÉ PÁSMO LESNÍCH PLOCH
- OCHRANNÉ PÁSMO EL. VEDENÍ
- OCHRANNÉ PÁSMO EL. VEDENÍ - NÁVRH
- OCHRANNÉ PÁSMO SILNICE A ŽELEZNICE
- HLUKOVÁ ISOFONA L_{Aeq} 50 dB PRO POHLTIVÝ TEREN
- HLUKOVÁ ISOFONA L_{Aeq} 60 dB PRO POHLTIVÝ TEREN
- OP VZLETOVÝCH A PŘIBLIŽOVACÍCH PROSTORŮ

Záznam o účinnosti

Vydávající správní orgán:	Pořizovatel:	Zpracovatel:
Zastupitelstvo města Hluboká nad Vltavou Usnesení č. 812/18 ze dne 17.9.2018 Ing. Tomáš Jirsa, starosta města	Město Hluboká nad Vltavou, odbor stavební a stavební úřad Masarykova 38, 37341 Hluboká nad Vltavou Oprávněná úřední osoba - vedoucí odboru: Ing. Petr Smrčka, vedoucí OSSÚ MÚ	Skiola Architekti, spol. s r.o. Nová 1067/24, 370 01 České Budějovice Ing. arch. Dagmar Poličanová autorizovaný architekt ČKA, 00102
Podpis a otisk úředního razítka:	Podpis a otisk úředního razítka:	Podpis a otisk razítka:
Datum nabytí účinnosti:		

Změna č.8 ÚPnZ Hluboká nad Vltavou - Zámostí

k.ú. Hluboká nad Vltavou

POŘIZOVATEL:	Město Hluboká nad Vltavou, odbor stavební a stavební úřad Masarykova 38, 37341 Hluboká nad Vltavou
OBJEDNATEL:	Město Hluboká nad Vltavou, odbor stavební a stavební úřad Masarykova 38, 37341 Hluboká nad Vltavou
ZPRACOVATEL:	Skiola Architekti, spol. s r.o. Nová 1067/24, 370 01 České Budějovice IČ: 000 17 335

FORMÁT:	7xA4	MĚŘÍTKO:	1:2 000	STUPEŇ:	Změna č.8	DATUM:	PARÉ:
SOUBOR: a012-3-17_zmena_c_8_0_II.4.1_zamosti_ko_16-10-07.dwg				Č. ZAKÁZKY:	A012,3-17	říjen 2016	

NÁZEV VÝKRESU:	ČÍSLO VÝKRESU:
KOORDINAČNÍ VÝKRES	II.1.