

Dopravně inženýrské opatření

/ DIO /

Požadavek: Úplná uzavírka sil.III/105 82 v prostoru hráze rybníka Bezdrev

Důvod: Výlov rybníka

Termín: 27.10. – 3.11.2017

Objížd'ková trasa: II/105 – I/20

Objednavatel:

373 41

Rybářství Hluboká cz.

s.r.o.

Tyršova 681

Hluboká nad Vltavou

Vyjádření Policie ČR:

22-09-2017
POLICIE ČESKÉ REPUBLIKY
KRAJSKÉ ŘEDITELSTVÍ POLICIE
JIHOČESKÉHO KRAJE
ÚZEMNÍ ODBOR ČESKÉ BUDĚJOVICE
DOPRAVNÍ INSPEKTORÁT
POŠTOVNÍ PŘÍHRADKA 125
371 05 ČESKÉ BUDĚJOVICE

Vyjádření správce komunikace:

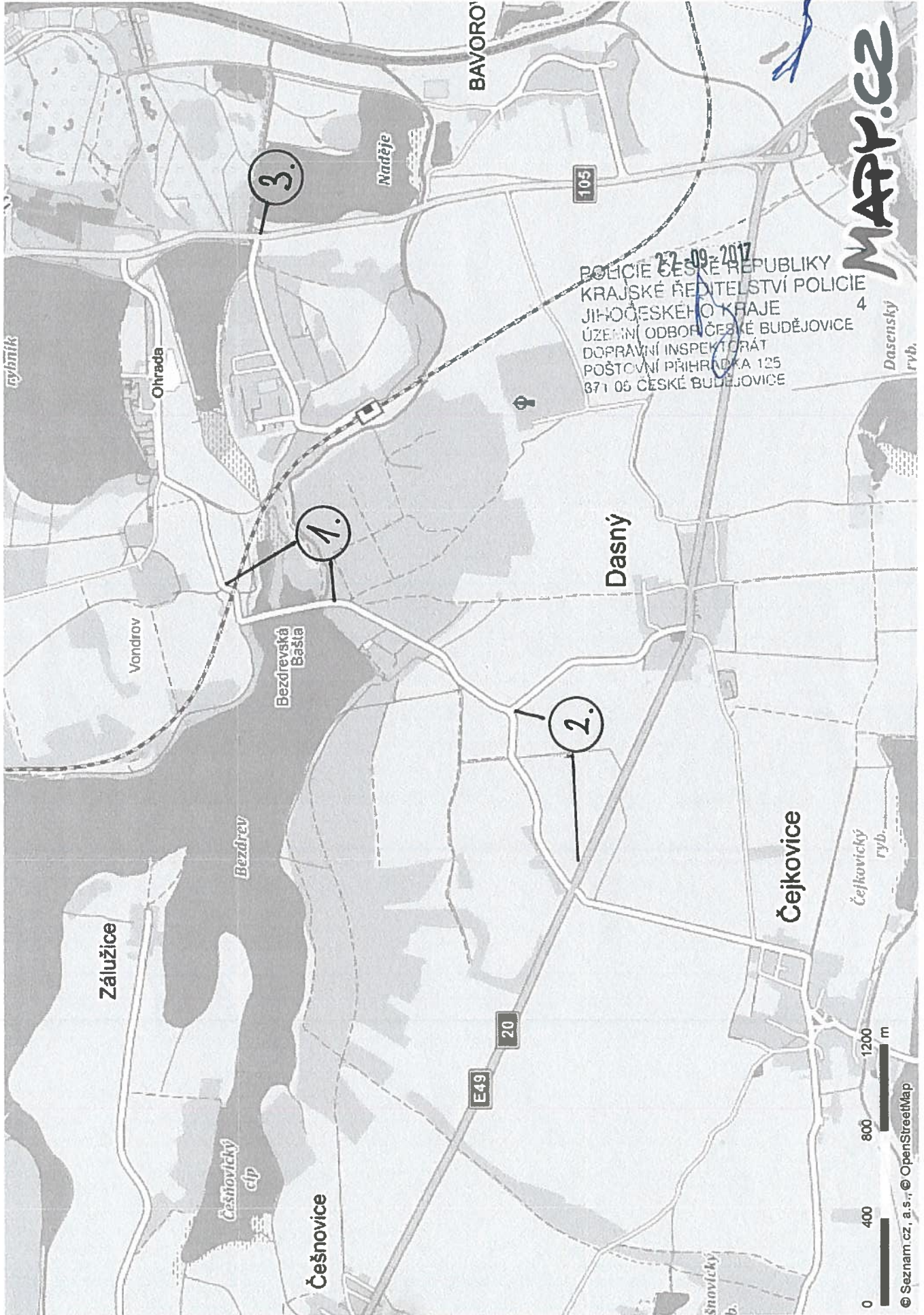
Vypracoval: Zdeněk Žák

V Českých Budějovicích 8.9.2017

ZDENĚK ŽÁK
Braníšovská 941 / 54
370 05 České Budějovice
Tel.: 385 343 090 IČO: 600 71 851
Realizace dopravního značení

DIO - ŠIRŠÍ VZTAHY

ZDENĚK ŽÁK
Branišovská 941 / 54
370 05 České Budějovice
Tel.: 385 343 090 IČO: 600 71 851
Realizace dopravního značení

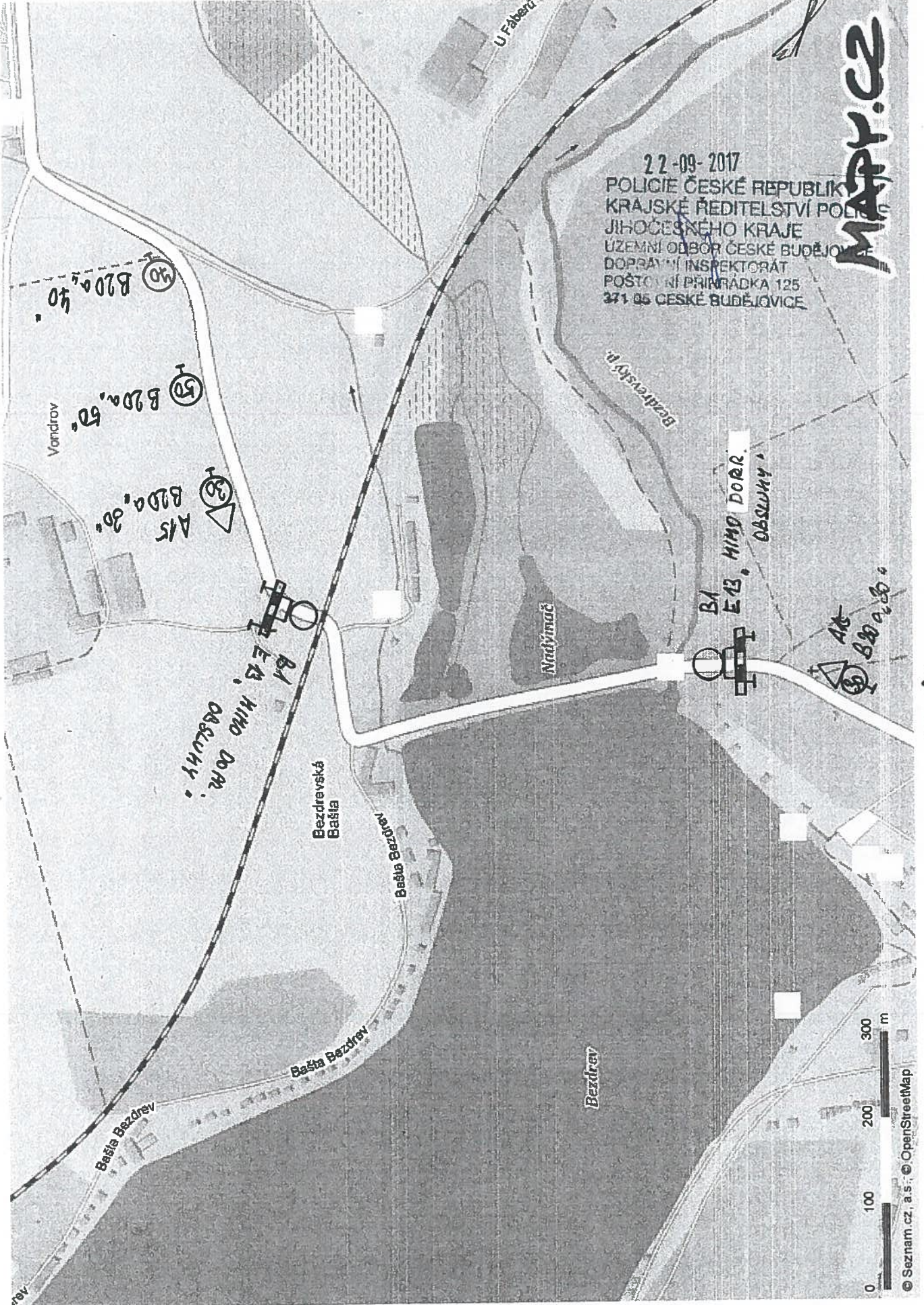


ZDENĚK ŽÁK
Braníšovská 941 / 54
370 05 České Budějovice
Tel.: 385 343 090 / IČO: 600 71 839
Realizace dopravního značení

1.
21.9.2017, 11:55

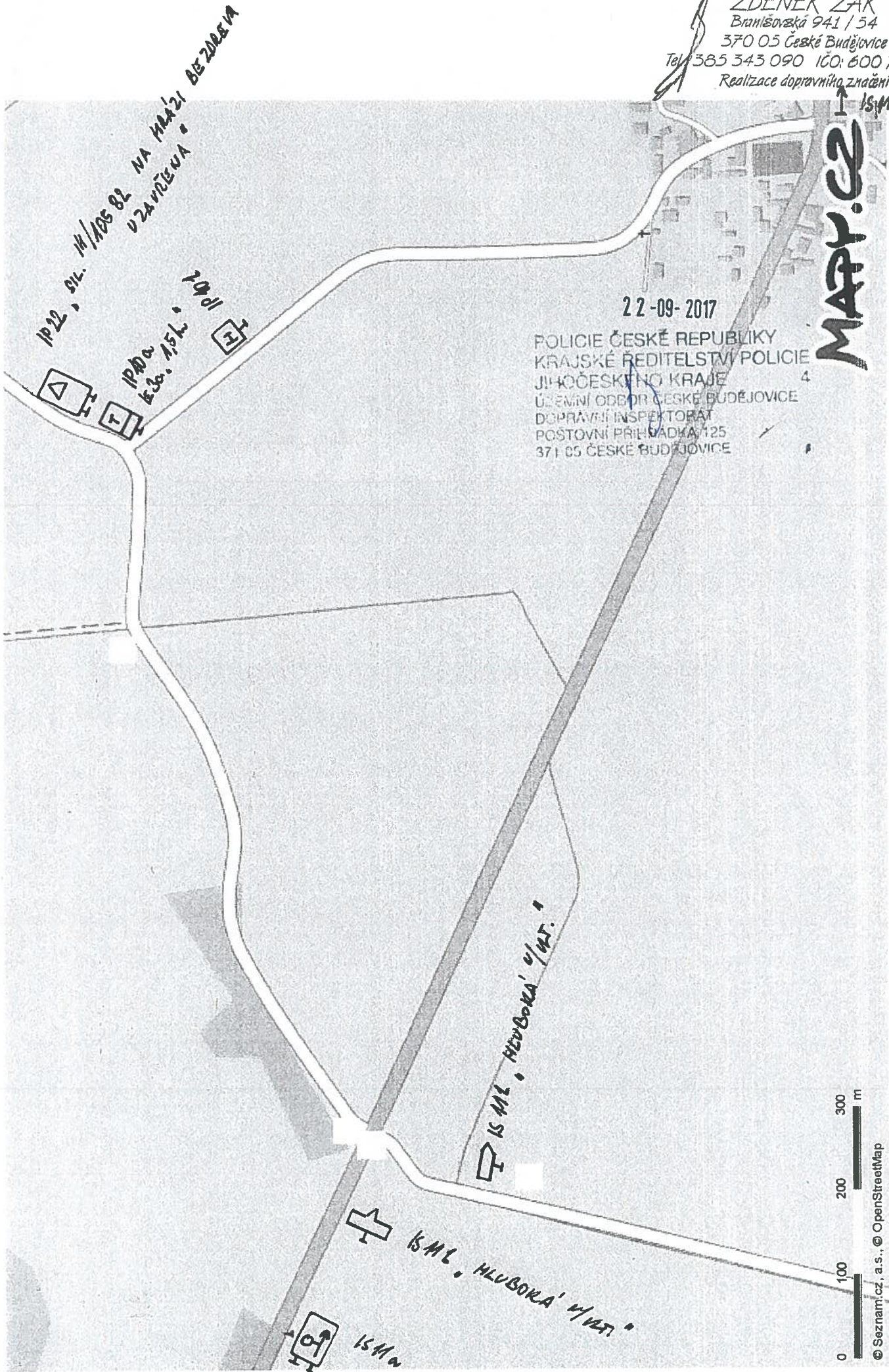
MAPICZ

22-09-2017
POLICIE ČESKÉ REPUBLIKY
KRAJSKÉ ŘEDITELSTVÍ POLICIE
JIHOČESKÉHO KRAJE
UZEMNÍ ODBOR ČESKÉ BUDĚJOVIC
DOPRAVNÍ INSPEKTORÁT
POŠTOVNÍ PRÍMÁDKA 125
371 05 ČESKÉ BUDĚJOVIC



ZDENĚK ŽÁK
Brambořská 941/54
370 05 České Budějovice
Tel: 385 343 090 IČO: 600 71 855
Realizace dopravního značení

(2.)
21.9.2017 15:58



IP 22, sil. M/105 82 NA MAZI BEZDOLVA
v ZAVRŠENÍ

IP 40 a
K36. 15 L. 700 01

22-09-2017

POLICIE ČESKÉ REPUBLIKY
KRAJSKÉ ŘEDITELSTVÍ POLICIE
JIHOČESKÝHO KRAJE
ÚŘEVNÍ ODD. PR. ČESKÉ BUDĚJOVICE
DOPRAVNÍ INSPEKTORÁT
POSTOVNÍ PŘIHLADKA 125
371 05 ČESKÉ BUDĚJOVICE

MAPY.CZ

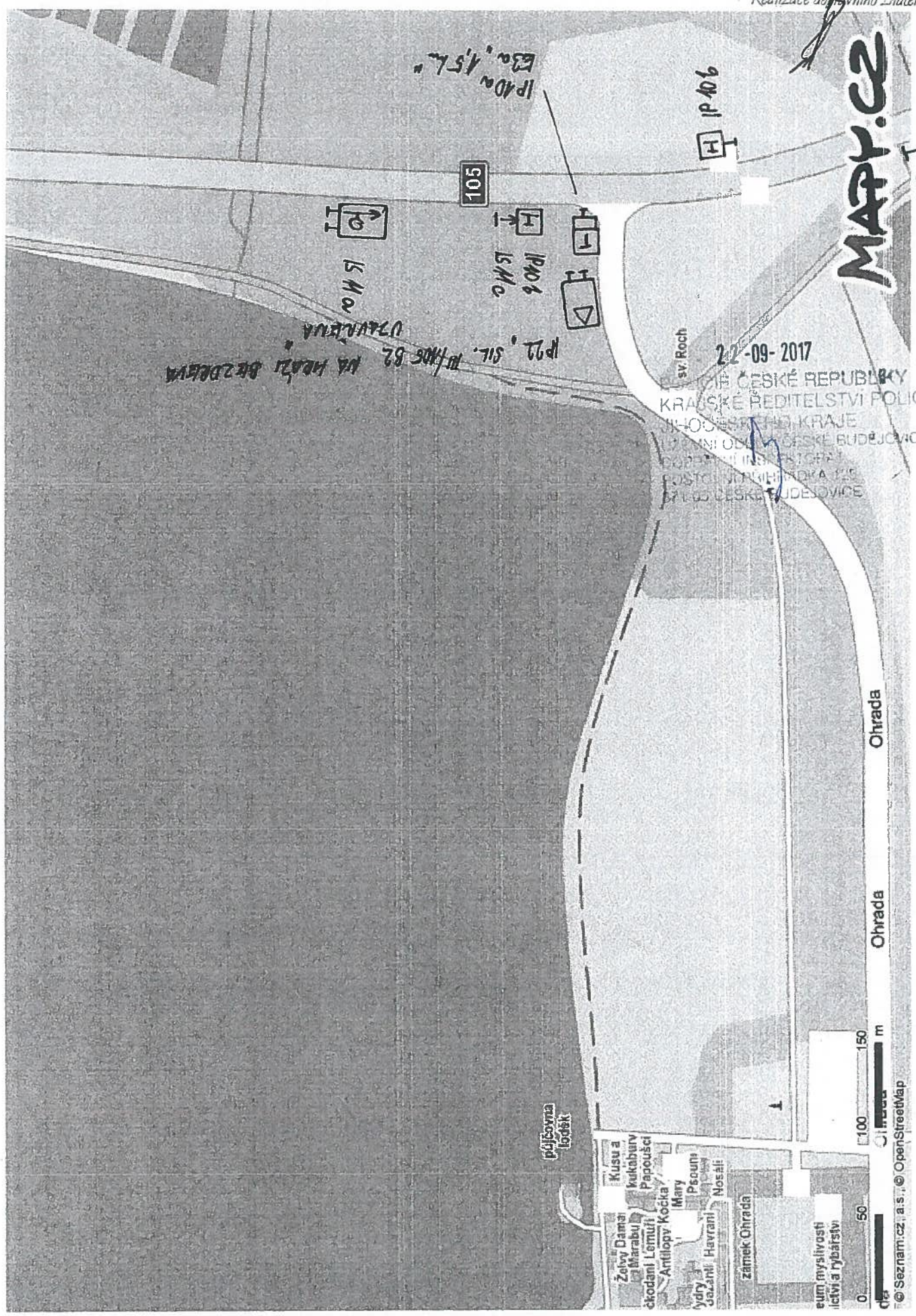


© Seznam.cz, a.s., © OpenStreetMap

mapy.cz / mapy.cz / zprava / 17.72.1070100y-17.0762730x6-11

ZDENĚK ŽÁK (3)
Branišvnská 941 / 54
370 05 České Budějovice
Tel.: 385 343 090 IČO: 600 71 8056
Realizace dohazování značení

21.9.2017 11:56



MAPP.CZ

IS/Mc

22-09-2017

ČESKÉ REPUBLIKY
KRAJSKÉ ŘEDITELSTVÍ POLICIE
JIHOVÝCHODNÍHO KRAJE
STANIČKA ČESKÉ BUDĚJOVICE
DOPRAVNÍ INSPEKCE
POSTUPNÁ VEŘEJNÁ PRŮPUSČNOST
ČESKÉ BUDĚJOVICE

Ohrada

0 50 100 150 m

© Seznam.cz, a.s., © OpenStreetMap